

**ACTA DE LA DÉCIMA TERCERA SESIÓN ORDINARIA DEL
CONSEJO PERMANENTE DE COORDINACIÓN HACENDARIA.**

En la Ciudad de Tlaxcala, Tlax., siendo las diez horas del día 29 de abril del dos mil veinte, se constituyeron de manera virtual mediante la plataforma "Google Meet" los integrantes del Consejo Permanente de Coordinación Hacendaria vigente, en atención a la convocatoria emitida por la Ing. María Alejandra Marisela Nande Islas, en su carácter de Secretaria de Planeación y Finanzas y Presidenta del mismo, a efecto de llevar a cabo la presente sesión, la cual se desarrolla bajo el siguiente:

ORDEN DEL DÍA

I. PASE DE LISTA Y VERIFICACIÓN DEL QUÓRUM LEGAL.

ING. MARÍA ALEJANDRA MARISELA NANDE ISLAS

Secretaria de Planeación y Finanzas del Estado de Tlaxcala y Presidenta del Consejo Permanente de Coordinación Hacendaria.

II. APROBACIÓN DEL ORDEN DEL DÍA.

ING. MARÍA ALEJANDRA MARISELA NANDE ISLAS

Secretaria de Planeación y Finanzas del Estado de Tlaxcala y Presidenta del Consejo Permanente de Coordinación Hacendaria.

III. PALABRAS DE BIENVENIDA.

ING. MARÍA ALEJANDRA MARISELA NANDE ISLAS

Secretaria de Planeación y Finanzas del Estado de Tlaxcala y Presidenta del Consejo Permanente de Coordinación Hacendaria

IV. COMPORTAMIENTO DE LOS INGRESOS FEDERALES Y ESTATALES ENE- MAR 2020.

ING. MARÍA ALEJANDRA MARISELA NANDE ISLAS

Secretaria de Planeación y Finanzas del Estado de Tlaxcala y Presidenta del Consejo Permanente de Coordinación Hacendaria

V. DETERMINACIÓN DEL PRIMER AJUSTE TRIMESTRAL DE PARTICIPACIONES A MUNICIPIOS 2020.

ING. MARÍA ALEJANDRA MARISELA NANDE ISLAS

Secretaria de Planeación y Finanzas del Estado de Tlaxcala y Presidenta del Consejo Permanente de Coordinación Hacendaria.

VI. INFORME DEL PRIMER TRIMESTRE TRANSFERIDO DEL FONDO DE COMPENSACIÓN E INCENTIVO A LA VENTA FINAL DE GASOLINAS Y DIESEL POR EL PERIODO DE ENE-MAR DE 2020.

ING. MARÍA ALEJANDRA MARISELA NANDE ISLAS

Secretaria de Planeación y Finanzas del Estado de Tlaxcala y Presidenta del Consejo Permanente de Coordinación Hacendaria.

VII. INFORME DE DISTRIBUCIÓN DEL FONDO DE ESTABILIZACIÓN DE LOS INGRESOS DE LAS ENTIDADES FEDERATIVAS (FEIEF) DEFINITIVO DEL EJERCICIO FISCAL DE 2019.

ING. MARÍA ALEJANDRA MARISELA NANDE ISLAS

Secretaria de Planeación y Finanzas del Estado de Tlaxcala y Presidenta del Consejo Permanente de Coordinación Hacendaria.

ACTA DE LA DÉCIMA TERCERA SESIÓN ORDINARIA DEL
CONSEJO PERMANENTE DE COORDINACIÓN HACENDARIA.

VIII. COMPORTAMIENTO DE LA RECAUDACIÓN DEL IMPUESTO PREDIAL Y DERECHOS POR EL SUMINISTRO DE AGUA ENE-DIC 2019.

ING. MARÍA ALEJANDRA MARISELA NANDE ISLAS

Secretaria de Planeación y Finanzas del Estado de Tlaxcala y Presidenta del Consejo Permanente de Coordinación Hacendaria

IX.- COMPORTAMIENTO DEL FONDO ISR MUNICIPAL ENERO-MARZO DE 2020.

ING. MARÍA ALEJANDRA MARISELA NANDE ISLAS

Secretaria de Planeación y Finanzas del Estado de Tlaxcala y Presidenta del Consejo Permanente de Coordinación Hacendaria

X. INTERVENCIÓN DEL ÓRGANO DE FISCALIZACIÓN SUPERIOR

C.P. MARÍA ISABEL DELFINA MALDONADO TEXTLE.

Auditora Superior del Órgano de Fiscalización Superior del Congreso del Estado

XI. ASUNTOS GENERALES EN MATERIA HACENDARIA.

I.- El C.P. Román Muñoz Calva, Director de Contabilidad Gubernamental y Coordinación Hacendaria, llevó a cabo el pase de lista y verificación del quórum legal, encontrándose presentes en la plataforma virtual: La Secretaria de Planeación y Finanzas del Estado de Tlaxcala y Presidenta del Consejo Permanente de Coordinación Hacendaria, Ing. María Alejandra Marisela Nande Islas; Diputada Ma. del Rayo Netzahuatl Ilhuicatzli, Presidenta de la Comisión de Finanzas y Fiscalización del Congreso del Estado; C.P. María Isabel Delfina Maldonado Textle, Titular del Órgano de Fiscalización Superior del Congreso del Estado; C. Noé Parada Matamoros, Presidente Municipal de Atltzayanca; C. Miguel Muñoz Reyes, Presidente Municipal de Contla de Juan Cuamatzi; C. Eymard Grande Rodríguez, Presidente Municipal de Panotla; C. Cutberto Benito Cano Coyotl, Presidente Municipal de San Pablo del Monte; C. Franco Pérez Zempoaltecatl, Presidente Municipal de Santa Catarina Ayometla; C. Anabell Avalos Zempoalteca, Presidenta Municipal de Tlaxcala; C. Gardenia Hernández Rodríguez, Presidenta Municipal de Tlaxco; C. Arturo Rivera Mora, Presidente Municipal de Tzompantepec; C. Eugenio Sánchez Amador, Presidente Municipal de Xaltocan.

Una vez existiendo Quórum legal se procede a realizar la presente sesión ordinaria del Consejo Permanente de Coordinación Hacendaria.

II.- El C.P. Román Muñoz Calva, Director de Contabilidad Gubernamental y Coordinación Hacendaria, dio lectura al orden del día, siendo esta aprobada por unanimidad por los integrantes del Consejo Permanente de Coordinación Hacendaria.

III.- La Secretaria de Planeación y Finanzas, Ing. María Alejandra Marisela Nande Islas, en su carácter de Presidenta del Consejo Permanente de Coordinación Hacendaria, dio las palabras de bienvenida a la Décima Tercera Sesión Ordinaria del Consejo Permanente de Coordinación Hacendaria, comentó la situación que guardan los Ingresos Federales y Estatales participables al primer trimestre de 2020, haciendo la acotación de que este trimestre todavía no contiene los efectos de la recesión mundial que se avecina, así que recomendó realizar las medidas correspondientes para enfrentar dicha contingencia económica, pues se espera según los medios oficiales un escenario muy complicado, así mismo, menciono que fueron transferidos recursos de la compensación definitiva del FEIEF del ejercicio fiscal de 2019, mismos que fueron transferidos en tiempo y forma a los municipios, cumpliendo con los preceptos legales correspondientes.

IV.- La Secretaria de Planeación y Finanzas, Ing. María Alejandra Marisela Nande Islas, en su carácter de Presidenta del Consejo Permanente de Coordinación Hacendaria, presentó el comportamiento de los ingresos

**ACTA DE LA DÉCIMA TERCERA SESIÓN ORDINARIA DEL
CONSEJO PERMANENTE DE COORDINACIÓN HACENDARIA.**

federales referenciados a la Recaudación Federal Participable de enero- marzo de 2020, tomando como base los datos dados a conocer por la Secretaría de Hacienda y Crédito Público, explicó que los ingresos federales presentan un comportamiento con tendencia a la baja en comparación con las cifras autorizadas en la Ley de Ingresos de la Federación, tal como se mostró en la presentación, por lo que recomienda tener cautela en el manejo de los recursos ya que el panorama nacional e internacional presentan un escenario nada alentador.

De igual forma presento el comportamiento de los recursos federales transferidos al Estado de Tlaxcala para este periodo, en comparación con las cifras aprobadas en la Ley de Ingresos del Estado de Tlaxcala para el Ejercicio Fiscal de 2020, presentan un mínimo crecimiento de apenas el 1.8% (incluye FEIEF definitivo 2019 y los recursos del Fondo ISR), por lo que hace a los ingresos locales recaudados por el Estado representan un crecimiento de 38.50%, lo que reduce un poco el impacto negativo en las participaciones de los municipios.

Derivado de la caída de los ingresos federales transferidos al Estado de Tlaxcala y sus Municipios al cierre del ejercicio fiscal de 2019, se activó la compensación definitiva del Fondo de Estabilización de los Ingresos de las Entidades Federativas (FEIEF), mismos que fueron distribuidos en tiempo y forma, cuyo objetivo es mitigar el impacto negativo a los Ingresos Federales correspondiente al Estado y los Municipios,

V.- La Secretaria de Planeación y Finanzas, Ing. María Alejandra Marisela Nande Islas, en su carácter de Presidenta del Consejo Permanente de Coordinación Hacendaria, presentó la metodología de cálculo y distribución del Fondo Estatal Participable correspondientes al Primer Ajuste Trimestral de Participaciones a Municipios 2020 (enero-marzo de 2020), mismo que resultó positivo para todos los municipios del Estado (a partir de este ejercicio se distribuyen los recursos federales con base en el Flujo de efectivo, es decir se distribuye el recurso 5 días posteriores a aquel en el que formalmente los recibe el Estado) las cifras que resultaron son las siguientes:

ACTA DE LA DÉCIMA TERCERA SESIÓN ORDINARIA DEL
CONSEJO PERMANENTE DE COORDINACIÓN HACENDARIA.

RESUMEN DE PARTICIPACIONES, FOCO, GASOLINAS Y DIESEL 1ER TRIM A MUNICIPIOS 2020					
NO.	MUNICIPIO	1ER AJUSTE TRIMESTRAL PARTICIPACIONES 2020	1ER INFORME TRIMESTRAL FOCO 2020	1ER INFORME TRIMESTRAL GASOLINAS Y DIESEL 2020	TOTAL PRIMER AJUSTE TRIMESTRAL 2020
1.-	ACUAMANALA DE M. H.	65,934.07	0.00	0.00	65,934.07
2.-	ATLTZAYANCA	37,011.47	0.00	0.00	37,011.47
3.-	AMAXAC DE GRO	29,777.11	0.00	0.00	29,777.11
4.-	APETATITLAN DE A. C.	39,534.56	0.00	0.00	39,534.56
5.-	APIZACO	161,586.97	0.00	0.00	161,586.97
6.-	ATLANGATEPEC	52,994.78	0.00	0.00	52,994.78
7.-	BENITO JUAREZ	29,629.60	0.00	0.00	29,629.60
8.-	CALPULALPAN	62,411.07	0.00	0.00	62,411.07
9.-	CHIAUTEMPAN	78,221.94	0.00	0.00	78,221.94
10.-	CONTLA DE J. C.	40,572.08	0.00	0.00	40,572.08
11.-	CUAPIAXTLA	25,212.57	0.00	0.00	25,212.57
12.-	CUAXOMULCO	22,402.26	0.00	0.00	22,402.26
13.-	EL CARMEN TEQUExQUITLA	17,239.70	0.00	0.00	17,239.70
14.-	EMILIANO ZAPATA	31,924.22	0.00	0.00	31,924.22
15.-	ESPAÑITA	27,713.49	0.00	0.00	27,713.49
16.-	HUAMANTLA	112,025.20	0.00	0.00	112,025.20
17.-	HUEYOTLIPAN	10,171.52	0.00	0.00	10,171.52
18.-	IXTACUIXTLA DE M. M.	41,442.63	0.00	0.00	41,442.63
19.-	IXTENCO	4,347.58	0.00	0.00	4,347.58
20.-	LA MAGDALENA TLALTELULCO	35,809.26	0.00	0.00	35,809.26
21.-	LAZARO CARDENAS	11,247.96	0.00	0.00	11,247.96
22.-	MAZATECOCHCO DE J. M. M.	25,734.39	0.00	0.00	25,734.39
23.-	MUÑOZ DE D. A.	13,275.48	0.00	0.00	13,275.48
24.-	NANACAMILPA DE M. A.	47,896.53	0.00	0.00	47,896.53
25.-	NATIVITAS	37,487.59	0.00	0.00	37,487.59
26.-	PANOTLA	47,922.73	0.00	0.00	47,922.73
27.-	PAPALOTLA DE X.	42,302.55	0.00	0.00	42,302.55
28.-	SANCTORUM DE L. C.	26,186.79	0.00	0.00	26,186.79
29.-	SAN DAMIAN TEXOLOC	30,736.72	0.00	0.00	30,736.72
30.-	SAN FCO. TETLANOHCAN	35,993.66	0.00	0.00	35,993.66
31.-	SAN JERONIMO ZACUALPAN	26,945.78	0.00	0.00	26,945.78
32.-	SAN JOSE TEACALCO	29,843.83	0.00	0.00	29,843.83
33.-	SAN JUAN HUACTZINCO	28,290.13	0.00	0.00	28,290.13
34.-	SAN LORENZO AXOCOMANITLA	26,483.82	0.00	0.00	26,483.82
35.-	SAN LUCAS TECOPILCO	33,168.49	0.00	0.00	33,168.49
36.-	SAN PABLO DEL MONTE	63,030.51	0.00	0.00	63,030.51
37.-	SANTA ANA NOPALUCAN	21,122.71	0.00	0.00	21,122.71
38.-	SANTA APOLONIA TEACALCO	27,641.33	0.00	0.00	27,641.33
39.-	SANTA CATARINA AYOMETLA	23,017.47	0.00	0.00	23,017.47
40.-	SANTA CRUZ QUILEHTLA	2,702.33	0.00	0.00	2,702.33
41.-	SANTA CRUZ TLAXCALA	42,458.95	0.00	0.00	42,458.95
42.-	SANTA ISABEL XILOXOXTLA	35,242.97	0.00	0.00	35,242.97
43.-	TENANCINGO	31,655.97	0.00	0.00	31,655.97
44.-	TEOLOCHOLCO	36,793.73	0.00	0.00	36,793.73
45.-	TEPETITLA DE LARDIZABAL	34,342.91	0.00	0.00	34,342.91
46.-	TEPEYANCO	24,898.54	0.00	0.00	24,898.54
47.-	TERRENATE	22,678.08	0.00	0.00	22,678.08
48.-	TETLA DE LA SOLIDARIDAD	58,566.50	0.00	0.00	58,566.50
49.-	TETLATLAHUCA	35,114.47	0.00	0.00	35,114.47
50.-	TLAXCALA	171,410.36	0.00	0.00	171,410.36
51.-	TLAXCO	39,648.82	0.00	0.00	39,648.82
52.-	TOCATLÁN	24,801.94	0.00	0.00	24,801.94
53.-	TOTOLAC	39,320.68	0.00	0.00	39,320.68
54.-	TZOMPANTEPEC	31,791.16	0.00	0.00	31,791.16
55.-	XALOZTOC	30,328.10	0.00	0.00	30,328.10
56.-	XALTOCAN	53,686.63	0.00	0.00	53,686.63
57.-	XICOHTZINCO	51,706.87	0.00	0.00	51,706.87
58.-	YAUHQUEMEHCAN	56,210.30	0.00	0.00	56,210.30
59.-	ZACATELCO	47,340.14	0.00	0.00	47,340.14
60.-	ZITLALTEPEC DE T. S. S.	16,183.82	0.00	0.00	16,183.82
TOTAL		2,411,173.80	0.00	0.00	2,411,173.80

Handwritten signatures and initials in blue ink, including a large signature that appears to be 'C. Lopez' and several other illegible signatures.

Handwritten signatures and initials in blue ink at the bottom of the page, including a large signature that appears to be 'R. Lopez'.

ACTA DE LA DÉCIMA TERCERA SESIÓN ORDINARIA DEL
CONSEJO PERMANENTE DE COORDINACIÓN HACENDARIA.

Acuerdo 01/XIII/2020

La metodología de cálculo y determinación del ajuste y las cifras correspondientes a cada municipio fue explicada y presentada en el seno del Consejo Permanente, mismas que fueron validadas por unanimidad de los integrantes del Consejo Permanente de Coordinación Hacendaria y se acordó que serán liquidadas o descontadas dentro del plazo establecido en el artículo 506 del Código Financiero, una vez que los municipios realicen el trámite respectivo ante la Secretaría de Planeación y Finanzas; la aplicación de las cantidades provenientes del ajuste de participaciones, deberán atender lo observado en la Ley de Disciplina Financiera para las Entidades Federativas y los Municipios, así como en el Código Financiero para el Estado de Tlaxcala y sus Municipios.

De igual forma se acordó que los municipios una vez recibida la constancia de participaciones, deberán enviar por correo electrónico los **Comprobantes Fiscales Digitales** en los tiempos establecidos por la Secretaria de Planeación y Finanzas, esto con la finalidad de que les sean transferidas sus participaciones municipales en tiempo y forma.

Se adjunta al presente:

- Anexo 1: Metodología de Cálculo y Distribución de Participaciones federales y estatales a Municipios enero-marzo de 2020. (Fondo Estatal Participable)

VI.- La Secretaria de Planeación y Finanzas, Ing. María Alejandra Marisela Nande Islas, en su carácter de Presidenta del Consejo Permanente de Coordinación Hacendaria en cumplimiento a lo establecido en el Código Financiero para el Estado de Tlaxcala y sus Municipios, dio a conocer el primer informe trimestral sobre la trasferencia de los recursos provenientes del Fondo de Compensación e Incentivo a la Venta Final de Gasolinas y Diésel del ejercicio fiscal de 2020, tal como lo establece las fórmulas de distribución establecidas en el Código Financiero para el Estado de Tlaxcala y sus Municipios vigente; la determinación de ambos fondos es la siguiente:

ACTA DE LA DÉCIMA TERCERA SESIÓN ORDINARIA DEL
CONSEJO PERMANENTE DE COORDINACIÓN HACENDARIA.

FONDO DE COMPENSACIÓN ENERO MARZO 2020					
NO.	MUNICIPIO	TOTAL	TOTAL	DIFERENCIA	
		FORMULA ENE-MAR 2020	TRASFERIDO ENE-MAR 2020	ABSOLUTA	RELATIVA
1.-	ACUAMANALA DE M. H.	263,238.99	263,238.99	0.0	0.00%
2.-	ATLTZAYANCA	302,352.41	302,352.41	0.0	0.00%
3.-	AMAXAC DE GRO.	208,492.12	208,492.11	0.0	0.00%
4.-	APETATITLAN DE A. C.	288,149.80	288,149.81	0.0	0.00%
5.-	APIZACO	1,471,459.97	1,471,459.97	0.0	0.00%
6.-	ATLANGATEPEC	236,082.78	236,082.77	0.0	0.00%
7.-	BENITO JUAREZ	152,067.36	152,067.35	0.0	0.00%
8.-	CALPULALPAN	737,439.69	737,439.69	0.0	0.00%
9.-	CHIAUTEMPAN	1,036,192.33	1,036,192.33	0.0	0.00%
10.-	CONTLA DE J. C.	548,893.89	548,893.90	0.0	0.00%
11.-	CUAPIAXTLA	251,258.93	251,258.93	0.0	0.00%
12.-	CUAXOMULCO	131,534.18	131,534.17	0.0	0.00%
13.-	EL CARMEN TEQUEXQUITLA	260,606.12	260,606.12	0.0	0.00%
14.-	EMILIANO ZAPATA	142,579.25	142,579.24	0.0	0.00%
15.-	ESPAÑITA	177,760.93	177,760.92	0.0	0.00%
16.-	HUAMANTLA	1,402,197.54	1,402,197.54	0.0	0.00%
17.-	HUEYOTLIPAN	219,947.68	219,947.68	0.0	0.00%
18.-	IXTACUIXTLA DE M. M.	555,984.72	555,984.72	0.0	0.00%
19.-	IXTENCO	119,792.11	119,792.11	0.0	0.00%
20.-	LA MAGDALENA TLALTELULCO	311,942.41	311,942.41	0.0	0.00%
21.-	LAZARO CARDENAS	79,167.07	79,167.07	0.0	0.00%
22.-	MAZATECOCHCO DE J. M. M.	197,114.26	197,114.26	0.0	0.00%
23.-	MUÑOZ DE D. A.	100,003.17	100,003.18	0.0	0.00%
24.-	NANACAMILPA DE M. A.	341,749.35	341,749.35	0.0	0.00%
25.-	NATIVITAS	392,978.30	392,978.30	0.0	0.00%
26.-	PANOTLA	441,248.21	441,248.20	0.0	0.00%
27.-	PAPALOTLA DE X.	469,677.23	469,677.23	0.0	0.00%
28.-	SANCTORUM DE L. C.	183,127.01	183,127.00	0.0	0.00%
29.-	SAN DAMIAN TEXOLOC	153,020.33	153,020.33	0.0	0.00%
30.-	SAN FCO. TETLANOHCAN	223,359.53	223,359.54	0.0	0.00%
31.-	SAN JERONIMO ZACUALPAN	126,479.52	126,479.52	0.0	0.00%
32.-	SAN JOSE TEACALCO	153,583.21	153,583.21	0.0	0.00%
33.-	SAN JUAN HUACTZINCO	163,523.08	163,523.08	0.0	0.00%
34.-	SAN LORENZO AXOCOMANITLA	137,954.30	137,954.30	0.0	0.00%
35.-	SAN LUCAS TECOPILCO	137,774.51	137,774.52	0.0	0.00%
36.-	SAN PABLO DEL MONTE	1,053,504.57	1,053,504.57	0.0	0.00%
37.-	SANTA ANA NOPALUCAN	152,986.96	152,986.96	0.0	0.00%
38.-	SANTA APOLONIA TEACALCO	132,570.57	132,570.57	0.0	0.00%
39.-	SANTA CATARINA AYOMETLA	168,130.56	168,130.56	0.0	0.00%
40.-	SANTA CRUZ QUILEHTLA	115,595.85	115,595.85	0.0	0.00%
41.-	SANTA CRUZ TLAXCALA	341,893.52	341,893.52	0.0	0.00%
42.-	SANTA ISABEL XILOXOXTLA	158,534.27	158,534.28	0.0	0.00%
43.-	TENANCINGO	232,911.17	232,911.18	0.0	0.00%
44.-	TEOLOCHOLCO	378,801.57	378,801.57	0.0	0.00%
45.-	TEPETITLA DE LARDIZABAL	331,886.44	331,886.44	0.0	0.00%
46.-	TEPEYANCO	208,282.84	208,282.84	0.0	0.00%
47.-	TERRENATE	238,241.30	238,241.29	0.0	0.00%
48.-	TETLA DE LA SOLIDARIDAD	535,602.68	535,602.68	0.0	0.00%
49.-	TETLATLAHUCA	243,988.54	243,988.55	0.0	0.00%
50.-	TLAXCALA	1,690,747.58	1,690,747.58	0.0	0.00%
51.-	TLAXCO	603,673.56	603,673.57	0.0	0.00%
52.-	TOCATLÁN	137,930.46	137,930.47	0.0	0.00%
53.-	TOTOLAC	362,003.12	362,003.12	0.0	0.00%
54.-	TZOMPANTEPEC	282,114.56	282,114.56	0.0	0.00%
55.-	XALOZTOC	365,993.16	365,993.16	0.0	0.00%
56.-	XALTOCAN	267,116.02	267,116.02	0.0	0.00%
57.-	XICOHTZINCO	295,369.93	295,369.94	0.0	0.00%
58.-	YAUHQUEMEHCAN	589,219.56	589,219.56	0.0	0.00%
59.-	ZACATELCO	625,721.05	625,721.05	0.0	0.00%
60.-	ZITLALTEPEC DE T. S. S.	157,437.23	157,437.25	0.0	0.00%
TOTAL:		21,788,989.40	21,788,989.40	-0.00	0.00%

[Handwritten signatures and initials in blue ink, including a large signature on the right side and several smaller ones at the bottom.]

[Handwritten signature in blue ink.]

[Handwritten signature in blue ink.]

[Handwritten signature in blue ink.]



[Handwritten signature in blue ink.]

ACTA DE LA DÉCIMA TERCERA SESIÓN ORDINARIA DEL
CONSEJO PERMANENTE DE COORDINACIÓN HACENDARIA.

Acuerdo 02/XIII/2020

Las cifras fueron validadas y aprobadas por unanimidad de los integrantes del Consejo Permanente de Coordinación Hacendaria.

- Anexo 2: Informe Trimestral del Fondo de Compensación acumulado enero-marzo de 2020.



**ACTA DE LA DÉCIMA TERCERA SESIÓN ORDINARIA DEL
CONSEJO PERMANENTE DE COORDINACIÓN HACENDARIA.**



GASOLINAS Y DIESEL ENERO MARZO 2020					
NO.	MUNICIPIO	TOTAL FORMULA ENE-MAR 2020	TOTAL TRANSFERIDO ENE-MAR 2020	DIFERENCIA	
				ABSOLUTA	RELATIVA
1.-	ACUAMANALA DE M. H.	107,336.47	107,336.47	0.0	0.00%
2.-	ATLTZAYANCA	123,285.08	123,285.09	0.0	0.00%
3.-	AMAXAC DE GRO.	85,013.28	85,013.28	0.0	0.00%
4.-	APETATITLAN DE A. C.	117,493.93	117,493.93	0.0	0.00%
5.-	APIZACO	599,992.12	599,992.12	0.0	0.00%
6.-	ATLANGATEPEC	96,263.45	96,263.45	0.0	0.00%
7.-	BENITO JUAREZ	62,005.91	62,005.92	0.0	0.00%
8.-	CALPULALPAN	300,693.20	300,693.21	0.0	0.00%
9.-	CHIAUTEMPAN	422,510.47	422,510.47	0.0	0.00%
10.-	CONTLA DE J. C.	223,813.10	223,813.10	0.0	0.00%
11.-	CUAPIAXTLA	102,451.57	102,451.57	0.0	0.00%
12.-	CUAXOMULCO	53,633.45	53,633.44	0.0	0.00%
13.-	EL CARMEN TEQUEXQUITLA	106,262.91	106,262.91	0.0	0.00%
14.-	EMILIANO ZAPATA	58,137.11	58,137.11	0.0	0.00%
15.-	ESPAÑITA	72,482.54	72,482.54	0.0	0.00%
16.-	HUAMANTLA	571,750.17	571,750.16	0.0	0.00%
17.-	HUEYOTLIPAN	89,684.31	89,684.32	0.0	0.00%
18.-	IXTACUIXTLA DE M. M.	226,704.40	226,704.41	0.0	0.00%
19.-	IXTENCO	48,845.59	48,845.58	0.0	0.00%
20.-	LA MAGDALENA TLALTELULCO	127,195.43	127,195.43	0.0	0.00%
21.-	LAZARO CARDENAS	32,280.61	32,280.60	0.0	0.00%
22.-	MAZATECOCHCO DE J. M. M.	80,373.92	80,373.92	0.0	0.00%
23.-	MUÑOZ DE D. A.	40,776.59	40,776.58	0.0	0.00%
24.-	NANACAMILPA DE M. A.	139,349.30	139,349.31	0.0	0.00%
25.-	NATIVITAS	160,238.06	160,238.05	0.0	0.00%
26.-	PANOTLA	179,920.25	179,920.25	0.0	0.00%
27.-	PAPALOTLA DE X.	191,512.27	191,512.27	0.0	0.00%
28.-	SANCTORUM DE L. C.	74,670.57	74,670.57	0.0	0.00%
29.-	SAN DAMIAN TEXOLOC	62,394.49	62,394.49	0.0	0.00%
30.-	SAN FCO. TETLANOHCAN	91,075.51	91,075.50	0.0	0.00%
31.-	SAN JERONIMO ZACUALPAN	51,572.40	51,572.39	0.0	0.00%
32.-	SAN JOSE TEACALCO	62,624.01	62,624.00	0.0	0.00%
33.-	SAN JUAN HUACTZINCO	66,677.02	66,677.02	0.0	0.00%
34.-	SAN LORENZO AXOCOMANITLA	56,251.27	56,251.26	0.0	0.00%
35.-	SAN LUCAS TECOPIILCO	56,177.96	56,177.96	0.0	0.00%
36.-	SAN PABLO DEL MONTE	429,569.58	429,569.57	0.0	0.00%
37.-	SANTA ANA NOPALUCAN	62,380.88	62,380.87	0.0	0.00%
38.-	SANTA APOLONIA TEACALCO	54,056.04	54,056.04	0.0	0.00%
39.-	SANTA CATARINA AYOMETLA	68,555.73	68,555.73	0.0	0.00%
40.-	SANTA CRUZ QUILEHTLA	47,134.55	47,134.54	0.0	0.00%
41.-	SANTA CRUZ TLAXCALA	139,408.08	139,408.08	0.0	0.00%
42.-	SANTA ISABEL XILOXOTLA	64,642.81	64,642.81	0.0	0.00%
43.-	TENANCINGO	94,970.21	94,970.21	0.0	0.00%
44.-	TEOLOCHOLCO	154,457.45	154,457.45	0.0	0.00%
45.-	TEPETITLA DE LARDIZABAL	135,327.67	135,327.68	0.0	0.00%
46.-	TEPEYANCO	84,927.94	84,927.94	0.0	0.00%
47.-	TERRENATE	97,143.59	97,143.59	0.0	0.00%
48.-	TETLA DE LA SOLIDARIDAD	218,393.57	218,393.56	0.0	0.00%
49.-	TETLATLAHUCA	99,487.05	99,487.04	0.0	0.00%
50.-	TLAXCALA	689,407.29	689,407.28	0.0	0.00%
51.-	TLAXCO	246,149.67	246,149.67	0.0	0.00%
52.-	TOCATLÁN	56,241.55	56,241.55	0.0	0.00%
53.-	TOTOLAC	147,607.84	147,607.83	0.0	0.00%
54.-	TZOMPANTEPEC	115,033.04	115,033.04	0.0	0.00%
55.-	XALOZTOC	149,234.79	149,234.79	0.0	0.00%
56.-	XALTOCAN	108,917.34	108,917.35	0.0	0.00%
57.-	XICOHTZINCO	120,437.96	120,437.96	0.0	0.00%
58.-	YAUHQUEMEHCAN	240,256.01	240,256.01	0.0	0.00%
59.-	ZACATELCO	255,139.60	255,139.60	0.0	0.00%
60.-	ZITLALTEPEC DE T. S. S.	64,195.49	64,195.53	0.0	0.00%
TOTAL:		8,884,524.40	8,884,524.40	0.0	0.00%

ACTA DE LA DÉCIMA TERCERA SESIÓN ORDINARIA DEL
CONSEJO PERMANENTE DE COORDINACIÓN HACENDARIA.

Acuerdo 03/XII/2020

Las cifras fueron validadas y aprobadas por unanimidad de los integrantes del Consejo Permanente de Coordinación Hacendaria,

- Anexo 3: Informe Trimestral del Incentivo a la Venta Final de Gasolinas y Diésel acumulado enero-marzo de 2020.



ACTA DE LA DÉCIMA TERCERA SESIÓN ORDINARIA DEL
CONSEJO PERMANENTE DE COORDINACIÓN HACENDARIA.

VII. La Secretaria de Planeación y Finanzas, Ing. María Alejandra Marisela Nande Islas, en su carácter de Presidenta del Consejo Permanente de Coordinación Hacendaria, presentó el Informe de distribución de Fondo de Estabilización de los Ingresos de las Entidades Federativas definitivo 2019, mismo que fue transferido en tiempo y forma.

TOTAL DE FEIEF* A MUNICIPIOS DEFINITIVO 2019					
NO.	MUNICIPIO	FEIEF FGP	FEIEF FFM	FEIEF FOFIR	TOTAL DE FEIEF DEFINITIVO 2019
1.-	ACUAMANALA DE M. H.	96,003.08	7,427.67	-923.80	102,506.95
2.-	ATLTZAYANCA	62,987.30	4,873.27	-606.10	67,254.47
3.-	AMAXAC DE GRO.	48,013.37	3,714.75	-462.01	51,266.11
4.-	APETATITLAN DE A. C.	62,727.50	4,853.17	-603.60	66,977.07
5.-	APIZACO	267,156.48	20,669.64	-2,570.74	285,255.38
6.-	ATLANGATEPEC	80,309.22	6,213.45	-772.78	85,749.89
7.-	BENITO JUAREZ	44,755.20	3,462.67	-430.66	47,787.21
8.-	CALPULALPAN	109,678.68	8,485.74	-1,055.39	117,109.03
9.-	CHIAUTEMPAN	139,500.01	10,792.98	-1,342.35	148,950.64
10.-	CONTLA DE J. C.	79,216.45	6,128.90	-762.27	84,583.08
11.-	CUAPIAXTLA	49,740.50	3,848.37	-478.63	53,110.24
12.-	CUAXOMULCO	38,703.04	2,994.42	-372.42	41,325.04
13.-	EL CARMEN TEQUEXQUITLA	46,794.03	3,620.41	-450.28	49,964.16
14.-	EMILIANO ZAPATA	46,933.88	3,631.23	-451.63	50,113.48
15.-	ESPANITA	44,806.71	3,466.65	-431.16	47,842.20
16.-	HUAMANTLA	189,807.38	14,685.22	-1,826.44	202,666.16
17.-	HUEYOTLIPAN	41,119.42	3,181.37	-395.68	43,905.11
18.-	IXTACUIXTLA DE M. M.	81,375.86	6,295.97	-783.05	86,888.78
19.-	IXTENCO	28,443.77	2,200.67	-273.70	30,370.74
20.-	LA MAGDALENA TLALTTELULCO	59,850.54	4,630.58	-575.92	63,905.20
21.-	LAZARO CARDENAS	25,096.36	1,941.68	-241.49	26,796.55
22.-	MAZATECOCHCO DE J. M. M.	44,584.76	3,449.48	-429.02	47,605.22
23.-	MUÑOZ DE D. A.	28,253.36	2,185.94	-271.87	30,167.43
24.-	NANACAMILPA DE M. A.	73,481.53	5,685.20	-707.08	78,459.65
25.-	NATIVITAS	68,764.37	5,320.23	-661.69	73,422.91
26.-	PANOTLA	78,631.51	6,083.65	-756.64	83,958.52
27.-	PAPALOTLA DE X.	76,851.36	5,945.92	-739.51	82,057.77
28.-	SANCTORUM DE L. C.	44,144.11	3,415.39	-424.78	47,134.72
29.-	SAN DAMIAN TEXOLOC	47,087.41	3,643.11	-453.10	50,277.42
30.-	SAN FCO. TETLANOHCAN	55,207.39	4,271.34	-531.24	58,947.49
31.-	SAN JERÓNIMO ZACUALPAN	43,078.55	3,332.95	-414.53	45,996.97
32.-	SAN JOSE TEACALCO	45,928.77	3,553.46	-441.95	49,040.28
33.-	SAN JUAN HUACTZINCO	43,840.76	3,391.92	-421.86	46,810.82
34.-	SAN LORENZO AXOCOMANITLA	40,485.25	3,132.30	-389.57	43,227.98
35.-	SAN LUCAS TECOPILO	50,753.10	3,926.72	-488.38	54,191.44
36.-	SAN PABLO DEL MONTE	122,690.66	9,492.46	-1,180.60	131,002.52
37.-	SANTA ANA NOPALUCAN	38,506.51	2,979.21	-370.53	41,115.19
38.-	SANTA APOLONIA TEACALCO	42,171.93	3,262.80	-405.80	45,028.93
39.-	SANTA CATARINA AYOMETLA	40,844.00	3,160.06	-393.02	43,611.04
40.-	SANTA CRUZ QUILEHTLA	27,230.99	2,106.83	-262.03	29,075.75
41.-	SANTA CRUZ TLAXCALA	66,308.36	5,130.21	-638.06	70,800.51
42.-	SANTA ISABEL XILOXOXTLA	51,622.89	3,994.01	-496.75	55,120.15
43.-	TENANCINGO	51,693.93	3,999.51	-497.43	55,196.01
44.-	TEOLOCHOLCO	65,170.81	5,042.20	-627.11	69,585.90
45.-	TEPETITLA DE LARDIZABAL	60,055.82	4,646.46	-577.89	64,124.39
46.-	TEPEYANCO	44,929.48	3,476.15	-432.34	47,973.29
47.-	TERRENATE	46,926.24	3,630.64	-451.55	50,105.33
48.-	TETLA DE LA SOLIDARIDAD	92,588.12	7,163.45	-890.94	98,860.63
49.-	TETLATLAHUCA	54,314.17	4,202.23	-522.64	57,993.76
50.-	TLAXCALA	286,877.03	22,195.40	-2,760.50	306,311.93
51.-	TLAXCO	83,857.76	6,488.00	-806.93	89,538.83
52.-	TOCATLAN	39,522.34	3,057.81	-380.31	42,199.84
53.-	TOTOLAC	67,969.86	5,258.77	-654.05	72,574.58
54.-	TZOMPANTEPEC	57,733.17	4,466.76	-555.54	61,644.39
55.-	XALOZTOC	61,761.66	4,778.44	-594.31	65,945.79
56.-	XALTOCAN	76,999.20	5,957.35	-740.93	82,215.62
57.-	XICOHTZINCO	73,472.78	5,684.52	-707.00	78,450.30
58.-	YAUHQUEMEHCAN	91,792.26	7,101.88	-883.28	98,010.86
59.-	ZACATELCO	90,055.71	6,967.52	-866.56	96,156.67
60.-	ZITLALTEPEC DE T. S. S.	36,266.51	2,805.91	-348.98	38,723.44
TOTAL:		4,155,473.20	321,505.00	-39,986.40	4,436,991.80

* Fondo de Estabilización de los Ingresos de las Entidades Federativas (FEIEF) DEFINITIVO 2019

** Se distribuye de conformidad con la fórmula establecida en el artículo 504 del Código Financiero para el Estado de Tlaxcala y sus Municipios

ACTA DE LA DÉCIMA TERCERA SESIÓN ORDINARIA DEL CONSEJO PERMANENTE DE COORDINACIÓN HACENDARIA.

VIII.- La Secretaria de Planeación y Finanzas, Ing. María Alejandra Marisela Nande Islas, en su carácter de Presidenta del Consejo Permanente de Coordinación Hacendaria, presentó la información sobre la recaudación del Impuesto Predial y los Derechos por el Suministro de Agua del ejercicio fiscal de 2019, dichos datos no son definitivos, estos se consideran definitivos una vez que hayan sido aprobados por el Comité de Vigilancia del Sistema de Participaciones.

INFORME DE IMPUESTO PREDIAL 2019					
N°	MUNICIPIO	2018	2019	DIFERENCIA 2018 vs 2019	PORCENTAJE
1	Acuamanala de Miguel Hidalgo	794,608.00	796,544.40	1,936.40	0.24%
2	Ailtzayanca	789,873.00	1,358,634.00	568,761.00	72.01%
3	Amaxac de Guerrero	619,347.00	739,101.50	119,754.50	19.34%
4	Apetatitlán de Antonio Carvajal	1,913,253.00	2,315,073.98	401,820.98	21.00%
5	Apizaco	25,002,984.00	35,411,030.15	10,408,046.15	41.63%
6	Atlangatepec	388,004.00	412,682.50	24,678.50	6.36%
7	Benito Juárez	155,296.00	403,250.50	247,954.50	159.67%
8	Calpulalpan	4,942,914.00	4,437,482.00	-505,432.00	-10.23%
9	Chiautempan	3,977,328.00	4,517,239.00	539,911.00	13.57%
10	Contla de Juan Cuamatzi	825,878.00	1,250,670.93	424,792.93	51.44%
11	Cuapiaxtla	296,405.00	439,452.00	143,047.00	48.26%
12	Cuaxomulco	289,169.00	390,376.00	101,207.00	35.00%
13	El Carmen Tequexquitta	604,479.00	684,278.15	79,799.15	13.20%
14	Emiliano Zapata	146,275.00	109,948.00	-36,327.00	-24.83%
15	Españita	308,367.00	304,920.00	-3,447.00	-1.12%
16	Huamantla	9,240,919.00	11,281,069.01	2,040,150.01	22.08%
17	Hueyotlipan	317,159.00	393,641.00	76,482.00	24.11%
18	Ixtacuixtla de Mariano Matamoros	2,284,708.00	1,719,231.49	-565,476.51	-24.75%
19	Ixtenco	113,870.00	305,059.15	191,189.15	167.90%
20	La Magdalena Tlaltelulco	995,429.00	1,190,147.09	194,718.09	19.56%
21	Lázaro Cárdenas	54,395.00	69,856.00	15,461.00	28.42%
22	Mazatecochco de José María Morelos	234,469.00	256,743.17	22,274.17	9.50%
23	Muñoz de Domingo Arenas	89,517.00	150,928.00	61,411.00	68.60%
24	Nanacamilpa de Mariano Arista	2,285,805.00	1,786,957.13	-498,847.87	-21.82%
25	Nativitas	518,582.00	800,099.00	281,517.00	54.29%
26	Panotla	2,138,730.00	2,300,696.88	161,966.88	7.57%
27	Papalotla de Xicohténcatl	3,328,291.00	3,674,204.50	345,913.50	10.39%
28	San Damian Texoloc	177,807.00	210,517.50	32,710.50	18.40%
29	San Francisco Tellanohcan	156,361.00	223,711.50	67,350.50	43.07%
30	San Jerónimo Zacualpan	80,906.00	73,846.00	-7,060.00	-8.73%
31	San José Teacalco	97,696.00	126,551.00	28,855.00	29.54%
32	San Juan Huactzinco	173,488.00	189,602.50	16,114.50	9.29%
33	San Lorenzo Axocomanitla	125,685.00	85,613.00	-40,072.00	-31.88%
34	San Lucas Tecopilco	209,741.00	184,741.00	-25,000.00	-11.92%
35	San Pablo del Monte	1,425,253.00	1,900,827.02	475,574.02	33.37%
36	Sanctórum de Lázaro Cárdenas	453,042.00	459,013.29	5,971.29	1.32%
37	Santa Ana Nopalucan	73,426.00	103,630.00	30,204.00	41.14%
38	Santa Apolonia Teacalco	52,662.00	41,206.00	-11,456.00	-21.75%
39	Santa Catarina Ayometla	134,862.00	160,306.00	25,444.00	18.87%
40	Santa Cruz Quilehltla	107,759.00	188,028.00	80,269.00	74.49%
41	Santa Cruz Tlaxcala	1,693,348.00	2,003,079.41	309,731.41	18.29%
42	Santa Isabel Xiloxotla	567,232.00	446,695.12	-120,536.88	-21.25%
43	Tenancingo	455,295.00	660,970.00	205,675.00	45.17%
44	Teolocholco	1,370,737.00	1,251,332.00	-119,405.00	-8.71%
45	Tepetitla de Lardizabal	632,156.00	703,535.76	71,379.76	11.29%
46	Tepeyanco	443,297.00	414,822.00	-28,475.00	-6.42%
47	Terrenate	301,747.00	372,830.00	71,083.00	23.56%
48	Tetta de la Solidaridad	5,971,738.00	6,976,754.29	1,005,016.29	16.83%
49	Tetlatlahuca	115,115.00	134,343.00	19,228.00	16.70%
50	Tlaxcala	24,084,752.00	24,874,323.95	789,571.95	3.28%
51	Tlaxco	1,722,468.00	1,982,395.00	259,927.00	15.09%
52	Tocatlán	163,254.00	176,788.00	13,534.00	8.29%
53	Totolac	1,891,070.00	2,287,290.25	396,220.25	20.95%
54	Tzompantepec	626,208.00	893,921.00	267,713.00	42.75%
55	Xaloztoc	1,846,987.00	1,306,914.38	-540,072.62	-29.24%
56	Xaltocan	893,361.00	1,481,430.00	588,069.00	65.83%
57	Xicohtzinco	2,389,490.00	3,404,927.34	1,015,437.34	42.50%
58	Yauhquemehcan	4,440,369.00	5,455,808.00	1,015,439.00	22.87%
59	Zacatelco	1,549,302.00	2,660,481.50	1,111,179.50	71.72%
60	Zitlaltepec de Trinidad Sánchez Santos	245,518.00	255,584.90	10,066.90	4.10%
TOTAL		117,328,186.00	139,191,134.24	21,862,948.24	18.63%

ACTA DE LA DÉCIMA TERCERA SESIÓN ORDINARIA DEL
CONSEJO PERMANENTE DE COORDINACIÓN HACENDARIA.

INFORME DE AGUA POTABLE, EJERCICIO 2019					
N°	MUNICIPIO	2018	2019	DIFERENCIA 2018 vs 2019	PORCENTAJE
1	Acuamanala de Miguel Hidalgo	381,588.00	175,200.00	-206,388.00	-54.09%
2	Ailtzayanca	703,534.00	841,966.86	138,432.86	19.68%
3	Amaxac de Guerrero	640,103.00	792,620.00	152,517.00	23.83%
4	Apetatitlán de Antonio Carvajal	2,968,309.00	2,935,938.96	-32,370.04	-1.09%
5	Apizaco	36,822,375.00	52,363,883.91	15,541,508.91	42.21%
6	Atlangatepec	704,798.00	828,053.00	123,255.00	17.49%
7	Benito Juárez	535,500.00	580,800.00	45,300.00	8.46%
8	Calpulalpan	6,359,469.00	7,293,108.59	933,639.59	14.68%
9	Chiautempan	15,735,207.00	17,182,767.69	1,447,560.69	9.20%
10	Contla de Juan Cuamatzi	1,245,648.00	2,024,847.00	779,199.00	62.55%
11	Cuapixtla	777,809.00	1,101,910.00	324,101.00	41.67%
12	Cuaxomulco	708,621.00	907,222.00	198,601.00	28.03%
13	El Carmen Tequexquiltla	465,760.00	726,686.00	260,926.00	56.02%
14	Emiliano Zapata	207,044.00	195,979.88	-11,064.12	-5.34%
15	Españita	1,146,566.00	756,297.00	-390,269.00	-34.04%
16	Huamantla	21,181,913.00	23,333,287.21	2,151,374.21	10.16%
17	Hueyotlipan	738,995.00	1,102,720.01	363,725.01	49.22%
18	Ixtacuixtla de Mariano Matamoros	305,658.00	18,854.08	-324,512.08	-106.17%
19	Ixtenco	571,990.00	1,627,905.49	1,055,915.49	184.60%
20	La Magdalena Tlaltelulco	1,137,493.00	1,376,616.50	239,123.50	21.02%
21	Lázaro Cárdenas	104,996.00	161,817.50	56,821.50	54.12%
22	Mazatecochco de José María Morelos	699,500.00	839,900.00	139,900.00	20.00%
23	Muñoz de Domingo Arenas	87,103.00	192,443.00	105,340.00	120.94%
24	Nanacamilpa de Mariano Arista	3,074,889.00	1,850,049.75	-1,224,839.25	-39.83%
25	Nativitas	1,398,762.00	1,337,445.00	-61,317.00	-4.38%
26	Panotla	1,952,626.00	1,383,269.00	-569,357.00	-29.16%
27	Papalotla de Xicohténcatl	1,153,687.00	1,105,693.00	-47,994.00	-4.16%
28	San Damián Texoloc	596,818.00	674,453.00	77,635.00	13.01%
29	San Francisco Tetlanohcan	1,359,732.00	1,442,766.50	83,034.50	6.11%
30	San Jerónimo Zacualpan	248,852.00	310,936.50	62,084.50	24.95%
31	San José Teacalco	571,722.00	668,722.00	97,000.00	16.97%
32	San Juan Huactzinco	350,645.00	262,850.00	-87,795.00	-25.04%
33	San Lorenzo Axocomanilla	231,707.00	89,180.00	-142,527.00	-61.51%
34	San Lucas Tecopilco	564,735.00	484,150.00	-80,585.00	-14.27%
35	San Pablo del Monte	6,414,522.00	5,192,664.65	-1,221,857.35	-19.05%
36	Sanctórum de Lázaro Cárdenas	401,207.00	394,962.00	-6,245.00	-1.56%
37	Santa Ana Nopalucan	443,350.00	601,782.50	158,432.50	35.74%
38	Santa Apolonia Teacalco	856,400.00	442,000.00	-414,400.00	-48.39%
39	Santa Catarina Ayometlla	297,332.00	248,172.00	-49,160.00	-16.53%
40	Santa Cruz Quilehlla	188,682.00	387,934.00	199,252.00	105.60%
41	Santa Cruz Tlaxcala	856,948.00	1,530,401.72	673,453.72	78.59%
42	Santa Isabel Xiloxotla	801,542.00	281,334.32	-520,207.68	-64.90%
43	Tenancingo	571,926.00	537,475.00	-34,451.00	-6.02%
44	Teolocholco	1,218,872.00	1,088,799.00	-130,073.00	-10.67%
45	Tepetitla de Lardizabal	555,688.00	316,637.00	-239,051.00	-43.02%
46	Tepeyanco	249,060.00	323,178.00	74,118.00	29.76%
47	Terrenate	652,073.00	982,606.00	330,533.00	50.69%
48	Tetla de la Solidaridad	1,995,504.00	2,269,396.59	273,892.59	13.73%
49	Tetlatlahuca	469,751.00	585,793.00	116,042.00	24.70%
50	Tlaxcala	42,701,762.00	49,483,442.00	6,781,680.00	15.88%
51	Tlaxco	1,231,491.00	1,261,971.00	30,480.00	2.48%
52	Tocatlán	291,996.00	290,356.63	-1,639.37	-0.56%
53	Totolac	1,247,814.00	1,766,854.22	519,040.22	41.60%
54	Tzompantepec	1,181,735.00	1,783,489.00	601,754.00	50.92%
55	Xaloztoc	935,710.00	25,860.00	-909,850.00	-97.24%
56	Xaltocan	1,281,812.00	657,783.00	-624,029.00	-48.68%
57	Xicohtzinco	1,188,112.00	923,380.86	-264,731.14	-22.28%
58	Yauhquemehcan	3,392,709.00	3,868,906.00	476,197.00	14.04%
59	Zacatelco	5,507,602.00	7,418,604.81	1,911,002.81	34.70%
60	Zillaltepec de Trinidad Sánchez Santos	93,319.00	90,551.50	-2,767.50	-2.97%
TOTAL		180,761,073.00	209,686,466.07	28,925,393.07	16.00%

ACTA DE LA DÉCIMA TERCERA SESIÓN ORDINARIA DEL
CONSEJO PERMANENTE DE COORDINACIÓN HACENDARIA.

IX.- La Secretaria de Planeación y Finanzas, Ing. Maria Alejandra Marisela Nande Islas, en su carácter de Presidenta del Consejo Permanente de Coordinación Hacendaria, presentó el comportamiento del Fondo ISR pagado a los Municipios del Estado por el período Enero- Marzo de 20, recomendando a los municipios dar cumplimiento a sus obligaciones fiscales federales, relativas al ISR retenido de sueldos y salarios, incluidos los asimilados a salarios, haciendo hincapié en la importancia de estos rubros ya que de acuerdo a las Reglas de Operación para la aplicación del artículo 3-B de la Ley de Coordinación Fiscal, los recursos participables que la UCEF valide se conformarán por los importes que obtenga el SAT del proceso de validación de aquellos entes públicos que llenaron correctamente los CFDI de nómina de su personal y que en términos del primer párrafo del artículo 3-B de la Ley de Coordinación Fiscal, hayan enterado efectivamente el impuesto.

El Ejecutivo del Estado, cada mes les envía por oficio el reporte de las inconsistencias detectadas por el SAT, en dicho reporte además de inconsistencias contiene el importe a cargo, el pagado y el importe validado por cada periodo, de igual forma contiene el número de timbres de nómina que presentan los entes obligados, por lo que con esos datos proporcionados por el SAT al Estado y el Estado a los Municipios, los entes obligados cuentan con todas las herramientas e información necesaria para poder corregir dichas inconsistencias.

En este sentido las cifras validadas y transferidas por el SAT-UCEF a los Municipios, son transferidas a los Municipios por medio de los Estados, los cuales tienen la obligación de trasferir a los Municipios dentro de los plazos establecidos en la Ley de Coordinación Fiscal, las cifras transferidas del Estados a los Municipios en el periodo Enero, Febrero y Marzo de 2020, son las siguientes:

ACTA DE LA DÉCIMA TERCERA SESIÓN ORDINARIA DEL
CONSEJO PERMANENTE DE COORDINACIÓN HACENDARIA.

FONDO ISR A MUNICIPIOS 2020					
NO.	MUNICIPIO	TOTAL	ENERO	FEBRERO	MARZO
1	ACUAMANALA DE M. H.	356,226	269,857	-	86,369
2	ATLTZAYANCA	659,877	93,015	-	566,862
3	AMAXAC DE GRO.	315,589	234,743	-	80,846
4	APETATITLAN DE A. C.	740,431	177,539	538,015	24,877
5	APIZACO	2,418,656	-	2,109,487	309,169
6	ATLANGATEPEC	396,060	396,060	-	-
7	BENITO JUAREZ	455,302	291,696	81,706	81,900
8	CALPULALPAN	3,282,147	-	2,279,918	1,002,229
9	CHIAUTEMPAN	1,240,784	1,240,784	-	-
10	CONTLA DE J. C.	997,802	-	772,024	225,778
11	CUAPIAXTLA	784,893	-	625,382	159,511
12	CUAXOMULCO	417,549	235,149	94,907	87,493
13	EL CARMEN TEQUEXQUITLA	867,404	-	496,402	371,002
14	EMILIANO ZAPATA	-	-	-	-
15	ESPAÑITA	359,871	225,054	-	134,817
16	HUAMANTLA	1,633,629	70,453	554,178	1,008,998
17	HUEYOTLIPAN	391,976	-	-	391,976
18	IXTACUIXTLA DE M. M.	1,093,494	1,795	293,371	798,328
19	IXTENCO	370,765	-	271,135	99,630
20	LA MAGDALENA TLALTELULCO	387,256	-	153,580	233,676
21	LAZARO CARDENAS	287,905	210,388	-	77,517
22	MAZATECOCHCO DE J. M. M.	502,593	291,578	105,507	105,508
23	MUÑOZ DE D. A.	175,512	175,440	72	-
24	NANACAMILPA DE M. A.	574,018	322,428	5,500	246,090
25	NATIVITAS	427,551	123,694	179,078	124,779
26	PANOTLA	1,320,951	348,531	734,807	237,613
27	PAPALOTLA DE X.	602,496	196,180	218,048	188,268
28	SANCTORUM DE L. C.	393,324	-	-	393,324
29	SAN DAMIAN TEXOLOC	64,323	64,323	-	-
30	SAN FCO. TETLANOHCAN	444,666	115,790	-	328,876
31	SAN JERONIMO ZACUALPAN	188,801	188,801	-	-
32	SAN JOSE TEACALCO	441,125	-	246,425	194,700
33	SAN JUAN HUACTZINCO	519,198	-	234,941	284,257
34	SAN LORENZO AXOCOMANITLA	108,729	108,729	-	-
35	SAN LUCAS TECOPILCO	169,374	-	169,374	-
36	SAN PABLO DEL MONTE	1,895,205	733,668	697,779	463,758
37	SANTA ANA NOPALUCAN	399,128	101,361	181,700	116,067
38	SANTA APOLONIA TEACALCO	361,837	174,936	95,887	91,014
39	SANTA CATARINA AYOMETLA	228,707	228,707	-	-
40	SANTA CRUZ QUILEHTLA	283,888	-	140,301	143,587
41	SANTA CRUZ TLAXCALA	501,813	349,237	-	152,576
42	SANTA ISABEL XILOXOTLA	122,684	-	122,684	-
43	TENANCINGO	253,163	177,221	10,456	65,486
44	TEOLOCHOLCO	674,860	175,734	-	499,126
45	TEPETITLA DE LARDIZABAL	516,225	-	402,603	113,622
46	TEPEYANCO	363,618	95,059	179,357	89,202
47	TERRENATE	427,668	348,168	-	79,500
48	TETLA DE LA SOLIDARIDAD	803,410	-	585,485	217,925
49	TETLATLAHUCA	300,856	215,375	-	85,481
50	TLAXCALA	6,381,672	2,358,814	2,792,159	1,230,699
51	TLAXCO	1,227,533	714,028	249,792	263,713
52	TOCATLAN	263,820	131,237	3,986	128,597
53	TOTOLAC	577,354	-	24,681	552,673
54	TZOMPANTEPEC	263,889	-	130,251	133,638
55	XALOZTOC	566,960	179,898	387,062	-
56	XALTOCAN	502,193	383,921	-	118,272
57	XICOHTZINCO	518,596	400,896	-	117,700
58	YAUHQUEMEHCAN	79,294	-	-	79,294
59	ZACATELCO	954,213	283,176	391,695	279,342
60	ZITLALTEPEC DE T. S. S.	771,779	206,290	-	565,489
TOTAL		42,630,642	12,639,753	16,559,735	13,431,154

Handwritten signatures in blue ink, including a large signature at the top right and several others along the right margin.

IX.- En este punto del Orden del día, la C.P. María Isabel Delfina Maldonado Textle, Titular del Órgano de Fiscalización Superior, en uso de la palabra comentó la importancia de la entrega de las cuentas públicas ya que existe un retraso de las mismas del período Enero-Diciembre de 2019, de igual forma hace mención sobre la importancia de implementar medidas para eficientar la recaudación del Impuesto Predial y los Derechos por el Suministro de Agua, ya que las participaciones dependen en gran medida de la recaudación, esto es a mayor eficiencia recaudatoria de impuesto predial y derechos de agua mayores serán las participaciones que le corresponden al municipio en sus dos vertientes incremento porcentual y por monto recaudado.

Handwritten signatures in blue ink at the bottom of the page.

ACTA DE LA DÉCIMA TERCERA SESIÓN ORDINARIA DEL
CONSEJO PERMANENTE DE COORDINACIÓN HACENDARIA.

Nuevamente recomendó que la recaudación que se informe de Impuesto Predial y los Derechos por el Suministro de Agua sea real y esté plenamente justificada, ya que en las revisiones que se llevaran a cabo de manera conjunta con la Secretaria de Planeación y Finanzas, se verificara más a detalle la veracidad de la información que se presente, buscando siempre proporcionar certidumbre a los 60 ayuntamientos de que la información presentada sea real.


X.- Asuntos Generales

Sin más puntos a tratar, siendo las 11:30 horas del mismo día en que se inicia, se da por terminada la presente Sesión Ordinaria del Consejo Permanente de Coordinación Hacendaria, firmando al margen y al calce quienes intervinieron en este acto.

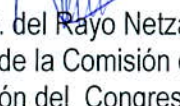
CONSEJO PERMANENTE DE COORDINACIÓN HACENDARIA




Ing. María Alejandra Marisela Nande Islas
Secretaria de Planeación y Finanzas




C.P. María Isabel Delfina Maldonado Textle
Titular del Órgano de Fiscalización Superior



Diputada Ma. del Rayo Netzahuatl Ilhuicatzi
Presidenta de la Comisión de Finanzas y
Fiscalización del Congreso del Estado




C. Noé Parada Matamoros
Presidente Municipal
de Atltzayanca.




C. Miguel Muñoz Reyes
Presidente Municipal
Contla de Juan Cuamatzi.



C. Eymard Grande Rodríguez
Presidente Municipal de
Panotla.



C. Cutberto Benito Cano Coyotl
Presidente Municipal
San Pablo del Monte.



C. Franco Pérez Zempoaltecatl
Presidente Municipal de Santa
Catarina Ayometla.



ACTA DE LA DÉCIMA TERCERA SESIÓN ORDINARIA DEL
CONSEJO PERMANENTE DE COORDINACIÓN HACENDARIA.

C. Anabell Avalos Zempoalteca
Presidenta Municipal Tlaxcala.

C. Gardenia Hernández Rodríguez
Presidenta Municipal de Tlaxco.




C. Arturo Rivera Mora
Presidente Municipal de
Tzompantepec.

C. Eugenio Sánchez Amador
Presidente Municipal de Xaltocan.



ACTA DE LA DÉCIMA TERCERA SESIÓN ORDINARIA DEL
CONSEJO PERMANENTE DE COORDINACIÓN HACENDARIA.

ANEXO I



ACTA DE LA DÉCIMA TERCERA SESIÓN ORDINARIA DEL CONSEJO PERMANENTE DE COORDINACIÓN HACENDARIA.

DETERMINACIÓN DEL FONDO ESTATAL PARTICIPABLE
A LOS MUNICIPIOS PARA EL EJERCICIO FISCAL 2020
ENERO MARZO DE 2020

PARTICIPACIONES FEDERALES	PRONÓSTICO DE INGRESOS 2020	PORCENTAJE A REPARTIR A REPARTIR	FONDO DE GARANTÍA GARANTÍA
FONDO GENERAL DE PARTICIPACIONES	1,746,357,426	20.00%	349,271,485
FONDO DE FOMENTO MUNICIPAL	122,331,085	100.00%	122,331,085
FONDO DE FISCALIZACION	85,471,179	20.00%	17,094,236
IMPUESTO ESPECIAL SOBRE PROD. Y SERVICIOS	23,614,055	20.00%	4,722,811
IMPUESTO SOBRE TENENCIA O USO DE VEHICULOS	0	20.00%	0
ISAN COMPENSACION	2,474,346	20.00%	494,869
IMPUESTO SOBRE VEHICULOS NUEVOS	8,742,163	20.00%	1,748,433
TOTAL FONDO I	1,988,990,254		495,662,919

IMPUESTOS ESTATALES	PRONÓSTICO DE INGRESOS 2020	PORCENTAJE A REPARTIR A REPARTIR	FONDO DE GARANTÍA GARANTÍA
DIVERSIONES Y ESPECTACULOS PUBLICOS	214,089	60.00%	128,453
LOTERIAS, RIFAS, SORTEOS Y CONCURSOS	90,637	50.00%	45,319
TENENCIA O USO DE VEHICULOS	1,656,427	10.00%	165,643
NÓMINAS	131,758,367	10.00%	13,175,837
HOSPEDAJE	780,367	20.00%	156,073
	134,499,887		13,671,325

TOTAL FONDO DE GARANTÍA **509,334,244**

***PARTICIPACIONES FEDERALES	INGRESOS ENERO 2020	PORCENTAJE A REPARTIR A REPARTIR	PARTICIPACIÓN A MUNICIPIOS A MUNICIPIOS
FONDO GENERAL DE PARTICIPACIONES	1,766,753,058	20.00%	353,350,612
FONDO DE FOMENTO MUNICIPAL	120,144,592	100.00%	120,144,592
FONDO DE FISCALIZACION	78,454,790	20.00%	15,690,958
IMPUESTO ESPECIAL SOBRE PROD. Y SERVICIOS	19,785,940	20.00%	3,957,188
IMPUESTO SOBRE TENENCIA O USO DE VEHICULOS	0	20.00%	0
ISAN COMPENSACION	2,474,346	20.00%	494,869
IMPUESTO SOBRE VEHICULOS NUEVOS	9,335,509	20.00%	1,867,102
TOTALES	1,986,948,235		495,505,321

INCREMENTO PARTICIPACIONES FEDERALES	INCREMENTO
FONDO GENERAL DE PARTICIPACIONES	-4,079,126
FONDO DE FOMENTO MUNICIPAL	-2,186,493
FONDO DE FISCALIZACION	-1,403,278
IMPUESTO ESPECIAL SOBRE PROD. Y SERVICIOS	-765,623
IMPUESTO SOBRE TENENCIA O USO DE VEHICULOS	0
ISAN COMPENSACION	0
IMPUESTO SOBRE VEHICULOS NUEVOS	118,669
TOTALES	-157,598

***IMPUESTOS ESTATALES	INGRESOS REALES 2020	PORCENTAJE A REPARTIR	PARTICIPACIÓN A MUNICIPIOS
DIVERSIONES Y ESPECTACULOS PUBLICOS	135,220	60.00%	81,132
LOTERIAS, RIFAS, SORTEOS Y CONCURSOS	100,261	50.00%	50,131
TENENCIA O USO DE VEHICULOS	1,506,149	10.00%	150,615
NÓMINAS	155,914,457	10.00%	15,591,446
HOSPEDAJE	699,767	20.00%	139,953
	158,355,854		16,013,277

IMPUESTOS ESTATALES	INCREMENTO ING. PROPIOS
DIVERSIONES Y ESPECTACULOS PUBLICOS	-47,321
LOTERIAS, RIFAS, SORTEOS Y CONCURSOS	4,812
TENENCIA O USO DE VEHICULOS	-15,028
NÓMINAS	2,415,609
HOSPEDAJE	-16,120
	2,341,952

RECAUDACIÓN PARA FONDOS II, III, IV, V, VI y VII	TOTAL RECAUDACIÓN ESTATAL PARTICIPABLE
	2,184,354
	511,518,597

FONDO ESTATAL PARTICIPABLE	PORCENTAJE	PARTICIPACION
FONDO I: FONDO DE GARANTIA	IRREDUCTIBLE	509,334,244
FONDO II: FONDO POBLACIONAL	20%	436,871
FONDO III: FONDO DE INCENTIVO A RECAUDACION DE PREDIAL	25%	546,088
FONDO IV: FONDO DE NIVEL RECAUDACION DE PREDIAL	10%	218,435
FONDO V: FONDO DE INCENTIVO A RECAUDACION DE DERECHOS DE AGUA	25%	546,088
FONDO VI: FONDO DE NIVEL RECAUDACION DE DERECHOS DE AGUA	10%	218,435
FONDO VII: FONDO DE DESARROLLO MUNICIPAL	10%	218,435
TOTAL	100%	511,518,597

ACTA DE LA DÉCIMA TERCERA SESIÓN ORDINARIA DEL CONSEJO PERMANENTE DE COORDINACIÓN HACENDARIA.

DETERMINACIÓN DEL FONDO DE GARANTÍA (I) ENERO MARZO DE 2020

NO.	MUNICIPIO MUNICIPIO	COEFICIENTE DE PARTICIPACION FONDO DE GARANTÍA	TOTAL FONDO DE GARANTÍA
1.-	ACUAMANALA DE M.H.	0.00975645	4,969,293
2.-	ATLTZAYANCA	0.01584511	8,070,458
3.-	AMAXAC DE GRO.	0.01113187	5,659,844
4.-	APETATITLAN DE A C	0.01430766	7,287,383
5.-	APIZACO	0.05948818	30,299,368
6.-	ATLANGATEPEC	0.01203492	6,129,796
7.-	BENITO JUAREZ	0.00919174	4,681,667
8.-	CALPULALPAN	0.02924525	14,895,610
9.-	CHIAUTEMPAN	0.03885600	19,790,693
10.-	CONTLA DE J.C.	0.02146118	10,930,912
11.-	CUAPIAXTLA	0.01352691	6,889,719
12.-	CUAXOMULCO	0.01020762	5,199,091
13.-	EL CARMEN TEQUEXQUITLA	0.01386926	7,064,089
14.-	EMILIANO ZAPATA	0.00835171	4,253,811
15.-	ESPAÑITA	0.01049057	5,343,208
16.-	HUAMANTLA	0.04905547	24,985,629
17.-	HUEYOTLIPAN	0.01340906	6,829,693
18.-	IXTACUIXTLA	0.02265166	11,537,265
19.-	IXTENCO	0.01066223	5,440,828
20.-	LA MAGDALENA TLATELULCO	0.01434253	7,305,143
21.-	LAZARO CARDENAS	0.00881351	4,489,022
22.-	MAZATECOCHCO DE J.M.M.	0.01104054	5,623,327
23.-	MUÑOZ DE D.A.	0.00849561	4,327,103
24.-	NANACAMILPA	0.01573402	8,013,877
25.-	NATIVITAS	0.01830323	9,322,464
26.-	PANOTLA	0.01877129	9,560,859
27.-	PAPALOTLA	0.02038886	10,384,743
28.-	SANCTORUM DE L. C.	0.01080485	5,503,281
29.-	SAN DAMIAN TEXOLOC	0.00963438	4,907,121
30.-	SAN FCO. TETLANOHCAN	0.01189168	6,056,839
31.-	SAN JERONIMO ZACUALPAN	0.00941865	4,797,239
32.-	SAN JOSE TEACALCO	0.00966640	4,923,430
33.-	SAN JUAN HUACTZINCO	0.00965281	4,916,506
34.-	SAN LORENZO AXOCOMANITLA	0.00863644	4,398,835
35.-	SAN LUCAS TECOPILCO	0.00844176	4,299,680
36.-	SAN PABLO DEL MONTE	0.03539966	18,030,257
37.-	SANTA ANA NOPALUCAN	0.01020549	5,198,006
38.-	SANTA APOLONIA TEACALCO	0.00858650	4,373,397
39.-	SANTA CATARINA AYOMETLA	0.01047192	5,333,706
40.-	SANTA CRUZ QUILEHTLA	0.00917984	4,675,608
41.-	SANTA CRUZ TLAXCALA	0.01479980	7,538,047
42.-	SANTA ISABEL XILOXOTLA	0.00881868	4,491,658
43.-	TENANCINGO	0.01218099	6,204,196
44.-	TEOLOCHOLCO	0.01634933	8,327,274
45.-	TEPETITLA DE LARDIZABAL	0.01480800	7,542,222
46.-	TEPEYANCO	0.01136486	5,788,511
47.-	TERRENATE	0.01284739	6,543,617
48.-	TETLA DE LA SOLIDARIDAD	0.02099194	10,691,914
49.-	TETLATLAHUCA	0.01197503	6,099,291
50.-	TLAXCALA	0.06840220	34,839,583
51.-	TLAXCO	0.02465542	12,557,851
52.-	TOCATLAN	0.00906932	4,619,316
53.-	TOTOLAC	0.01725383	8,787,964
54.-	TZOMPANTEPEC	0.01548917	7,889,166
55.-	XALOZTOC	0.01721730	8,769,358
56.-	XALTOCAN	0.01213978	6,183,204
57.-	XICOHTZINCO	0.01291206	6,576,556
58.-	YAUHQUEMEHCAN	0.02172264	11,064,084
59.-	ZACATELCO	0.02505584	12,761,795
60.-	ZITLALTEPEC DE T.S.S.	0.01050359	5,349,836
TOTAL		100.00000%	509,334,244

ACTA DE LA DÉCIMA TERCERA SESIÓN ORDINARIA DEL CONSEJO PERMANENTE DE COORDINACIÓN HACENDARIA.

DETERMINACIÓN DEL FONDO POBLACIONAL (II)

MONTO DE LA RECAUDACIÓN ESTATAL PARTICIPABLE:

2,184,354

20%

436,871

ENERO MARZO DE 2020

NO.	MUNICIPIO	HABITANTES CENSO 2000	% DE DISTRIBUCION	MONTO A DISTRIBUIR	MONTO PARTICIPABLE
1.-	ACUAMANALA DE M. H.	5,925	0.465492%	436,871	2,034
2.-	ATLTZAYANCA	17,173	1.349180%	436,871	5,894
3.-	AMAXAC DE GRO.	11,144	0.875518%	436,871	3,825
4.-	APETATITLAN DE A. C.	15,271	1.199751%	436,871	5,241
5.-	APIZACO	78,624	6.177019%	436,871	26,986
6.-	ATLANGATEPEC	6,597	0.518287%	436,871	2,264
7.-	BENITO JUAREZ	6,038	0.474370%	436,871	2,072
8.-	CALPULALPAN	48,385	3.801321%	436,871	16,607
9.-	CHIAUTEMPAN	70,011	5.500347%	436,871	24,029
10.-	CONTLA DE J. C.	38,330	3.011360%	436,871	13,156
11.-	CUAPIAXTLA	15,337	1.204937%	436,871	5,264
12.-	CUAXOMULCO	5,272	0.414190%	436,871	1,809
13.-	EL CARMEN TEQUEXQUITLA	17,259	1.355937%	436,871	5,924
14.-	EMILIANO ZAPATA	4,561	0.358331%	436,871	1,565
15.-	ESPAÑITA	8,668	0.680993%	436,871	2,975
16.-	HUAMANTLA	92,887	7.297578%	436,871	31,881
17.-	HUEYOTLIPAN	14,575	1.145071%	436,871	5,002
18.-	IXTACUIXTLA DE M. M.	38,324	3.010888%	436,871	13,154
19.-	IXTENCO	7,080	0.556233%	436,871	2,430
20.-	LA MAGDALENA TLALTELULCO	18,873	1.482739%	436,871	6,478
21.-	LAZARO CARDENAS	3,103	0.243784%	436,871	1,065
22.-	MAZATECOCHCO DE J. M. M.	10,901	0.856427%	436,871	3,741
23.-	MUNOZ DE D. A.	4,679	0.367601%	436,871	1,606
24.-	NANACAMILPA DE M. A.	18,115	1.423188%	436,871	6,217
25.-	NATIVITAS	25,053	1.968265%	436,871	8,599
26.-	PANOTLA	27,154	2.133328%	436,871	9,320
27.-	PAPALOTLA DE X.	30,364	2.385518%	436,871	10,422
28.-	SANCTORUM DE L. C.	9,490	0.745573%	436,871	3,257
29.-	SAN DAMIAN TEXOLOC	5,569	0.437523%	436,871	1,911
30.-	SAN FCO. TETLANOHCAN	10,910	0.857134%	436,871	3,745
31.-	SAN JERONIMO ZACUALPAN	3,767	0.295951%	436,871	1,293
32.-	SAN JOSE TEACALCO	5,923	0.465335%	436,871	2,033
33.-	SAN JUAN HUACTZINCO	7,511	0.590094%	436,871	2,578
34.-	SAN LORENZO AXOCOMANITLA	5,618	0.441373%	436,871	1,928
35.-	SAN LUCAS TECOPILCO	3,131	0.245984%	436,871	1,075
36.-	SAN PABLO DEL MONTE	77,242	6.068443%	436,871	26,511
37.-	SANTA ANA NOPALUCAN	7,773	0.610678%	436,871	2,668
38.-	SANTA APOLONIA TEACALCO	4,559	0.358173%	436,871	1,565
39.-	SANTA CATARINA AYOMEFLA	8,817	0.692699%	436,871	3,026
40.-	SANTA CRUZ QUILEHTLA	7,169	0.563226%	436,871	2,461
41.-	SANTA CRUZ TLAXCALA	20,242	1.590293%	436,871	6,948
42.-	SANTA ISABEL XILOXOTLA	4,992	0.392192%	436,871	1,713
43.-	TENANCINGO	12,834	1.008291%	436,871	4,405
44.-	TEOLOCHOLCO	24,380	1.915391%	436,871	8,368
45.-	TEPETITLA DE LARDIZABAL	21,060	1.654559%	436,871	7,228
46.-	TEPEYANCO	12,047	0.946461%	436,871	4,135
47.-	TERRENATE	14,746	1.158505%	436,871	5,061
48.-	TETLA DE LA SOLIDARIDAD	32,613	2.562209%	436,871	11,194
49.-	TETLATLAHUCA	13,414	1.053858%	436,871	4,604
50.-	TLAXCALA	95,051	7.467590%	436,871	32,624
51.-	TLAXCO	42,536	3.341800%	436,871	14,599
52.-	TOCATLAN	5,843	0.459050%	436,871	2,005
53.-	TOTOLAC	21,814	1.713796%	436,871	7,487
54.-	TZOMPANTEPEC	16,359	1.285229%	436,871	5,615
55.-	XALOZTOC	23,905	1.878073%	436,871	8,203
56.-	XALTOCAN	10,263	0.806303%	436,871	3,523
57.-	XICOHTZINCO	13,629	1.070749%	436,871	4,878
58.-	YAUHQUEMEHCAN	38,296	3.008688%	436,871	13,144
59.-	ZACATELCO	42,686	3.353585%	436,871	14,651
60.-	ZITLALTEPEC DE T. S. S.	8,955	0.703541%	436,871	3,074
TOTAL		1,272,847	100.000000%	0	436,871

ACTA DE LA DÉCIMA TERCERA SESIÓN ORDINARIA DEL CONSEJO PERMANENTE DE COORDINACIÓN HACENDARIA.

DETERMINACIÓN DEL FONDO RECAUDATORIO (III)

MONTO DE LA RECAUDACIÓN ESTATAL PARTICIPABLE:

2,184,354

25%

546,088

ENERO MARZO DE 2020

NO.	MUNICIPIO	PREDIAL DE 2018 (A)	PREDIAL DE 2017 (B)	DINAMICA DE CRECIMIENTO C=(A/B)	FACTOR DE DISTRIBUCIÓN D=C/TOTAL C	PARTICIPACIÓN (D*20)
1.-	ACUAMANALA DE M. H.	794,608	429,589	1.8497	2.6979%	14,733
2.-	ATLTZAYANCA	789,873	976,059	0.8092	1.1803%	6,446
3.-	AMAXAC DE GRO	619,347	596,299	1.0387	1.5150%	8,273
4.-	APETATITLAN DE A. C.	1,913,253	1,841,193	1.0391	1.5157%	8,277
5.-	APIZACO	25,002,984	20,431,165	1.2238	1.7850%	9,747
6.-	ATLANGATEPEC	388,004	279,455	1.3884	2.0251%	11,059
7.-	BENITO JUAREZ	155,296	121,220	1.2811	1.8686%	10,204
8.-	CALPULPAN	4,942,914	3,170,932	1.5588	2.2737%	12,416
9.-	CHIAUTEMPAN	3,977,328	4,244,356	0.9371	1.3668%	7,464
10.-	CONTLA DE J. C.	825,878	772,866	1.0686	1.5586%	8,511
11.-	CUAPIAXTLA	296,405	374,681	0.7911	1.1539%	6,301
12.-	CUAXOMULCO	289,169	276,101	1.0473	1.5276%	8,342
13.-	EL CARMEN TEQUEXQUITLA	604,479	755,016	0.8006	1.1678%	6,377
14.-	EMILIANO ZAPATA	146,275	87,918	1.6638	2.4267%	13,252
15.-	ESPAÑITA	308,367	336,593	0.9161	1.3363%	7,297
16.-	HUAMANTLA	9,240,919	6,016,547	1.5359	2.2403%	12,234
17.-	HUEYOTLIPAN	317,159	366,079	0.8664	1.2637%	6,901
18.-	IXTACUIXTLA DE M. M.	2,284,708	1,698,259	1.3453	1.9623%	10,716
19.-	IXTENCO	113,870	217,124	0.5244	0.7649%	4,177
20.-	LA MAGDALENA TLATELULCO	995,429	879,132	1.1323	1.6515%	9,019
21.-	LAZARO CARDENAS	54,395	71,873	0.7568	1.1039%	6,028
22.-	MAZATECOCHCO DE J. M. M.	234,469	228,010	1.0283	1.4999%	8,191
23.-	MUÑOZ DE D. A.	89,517	122,938	0.7281	1.0621%	5,800
24.-	NANACAMILPA DE M. A.	2,285,805	1,241,266	1.8415	2.6860%	14,668
25.-	NATIVITAS	518,582	436,505	1.1880	1.7328%	9,463
26.-	PANOTLA	2,138,730	1,562,542	1.3688	1.9964%	10,902
27.-	PAPALOTLA DE X.	3,328,291	3,311,590	1.0050	1.4659%	8,005
28.-	SANCTORUM DE L. C.	453,042	445,172	1.0177	1.4844%	8,106
29.-	SAN DAMIAN TEXOLOC	177,807	117,218	1.5169	2.2125%	12,082
30.-	SAN FCO. TETLANOHCAN	156,361	128,263	1.2191	1.7781%	9,710
31.-	SAN JERONIMO ZACUALPAN	80,906	59,797	1.3530	1.9735%	10,777
32.-	SAN JOSE TEACALCO	97,696	72,137	1.3543	1.9754%	10,787
33.-	SAN JUAN HUACTZINCO	173,488	149,213	1.1627	1.6959%	9,261
34.-	SAN LORENZO AXOCOMANITLA	125,685	124,260	1.0115	1.4753%	8,056
35.-	SAN LUCAS TECOPIILCO	209,741	151,056	1.3885	2.0252%	11,060
36.-	SAN PABLO DEL MONTE	1,425,253	1,045,845	1.3628	1.9877%	10,855
37.-	SANTA ANA NOPALUCAN	73,428	114,556	0.6410	0.9349%	5,105
38.-	SANTA APOLONIA TEACALCO	52,662	47,768	1.1025	1.6080%	8,781
39.-	SANTA CATARINA AYOMETLA	134,862	174,253	0.7739	1.1289%	6,165
40.-	SANTA CRUZ QUILEHTLA	107,759	225,926	0.4770	0.6957%	3,799
41.-	SANTA CRUZ TLAXCALA	1,693,348	1,778,009	0.9524	1.3891%	7,586
42.-	SANTA ISABEL XILOXOTLA	567,232	310,287	1.8281	2.6664%	14,561
43.-	TENANCINGO	455,295	419,050	1.0865	1.5847%	8,654
44.-	TEOLOCHOLCO	1,370,737	1,039,458	1.3187	1.9234%	10,504
45.-	TÉPETITLA DE LARDIZABAL	632,156	545,378	1.1591	1.6907%	9,232
46.-	TEPEYANCO	443,297	446,388	0.9931	1.4485%	7,910
47.-	TERRENATE	301,747	355,190	0.8495	1.2391%	6,767
48.-	TETLA DE LA SOLIDARIDAD	5,971,738	5,001,754	1.1939	1.7414%	9,510
49.-	TETLATLAHUCA	115,115	79,123	1.4549	2.1221%	11,588
50.-	TLAXCALA	24,084,752	19,578,223	1.2302	1.7943%	9,799
51.-	TLAXCO	1,722,468	1,437,604	1.1982	1.7476%	9,543
52.-	TOCATLÁN	163,254	167,897	0.9723	1.4182%	7,745
53.-	TOTOLAC	1,891,070	1,735,167	1.0898	1.5896%	8,681
54.-	TZOMPANTEPEC	626,208	692,677	0.9040	1.3186%	7,201
55.-	XALOZTOC	1,846,987	1,735,167	1.0644	1.5526%	8,478
56.-	XALTOCAN	893,361	707,313	1.2630	1.8422%	10,060
57.-	XICOHTZINCO	2,389,490	1,305,279	1.8306	2.6701%	14,581
58.-	YAUHQUEMEHCAN	4,440,369	3,952,264	1.1235	1.6387%	8,949
59.-	ZACATELCO	1,549,302	1,463,839	1.0584	1.5437%	8,430
60.-	ZITLALTEPEC DE T. S. S.	245,518	280,916	0.8740	1.2748%	6,961
TOTALES		117,328,188	96,731,755	68.5600	100.0000%	546,088

ACTA DE LA DÉCIMA TERCERA SESIÓN ORDINARIA DEL CONSEJO PERMANENTE DE COORDINACIÓN HACENDARIA.

DETERMINACIÓN DEL FONDO DE ESTABILIZACIÓN (IV)

MONTO DE LA RECAUDACIÓN ESTATAL PARTICIPABLE:

2,184,354

10%

218,435

ENERO MARZO DE 2020

NO.	MUNICIPIO	PREDIAL DE 2018 (A)	DINAMICA DE CRECIMIENTO B=(A/TOTAL A)	FACTOR DE DISTRIBUCIÓN C=(B/TOTAL B)	PARTICIPACIÓN D=(C* REC. ESTATAL)
1.-	ACUAMANALA DE M. H.	794,608	0.0068	0.6773%	1,479
2.-	ATLTZAYANCA	789,873	0.0067	0.6732%	1,471
3.-	AMAXAC DE GRO.	619,347	0.0053	0.5279%	1,153
4.-	APETATITLAN DE A. C.	1,913,253	0.0163	1.6307%	3,562
5.-	APIZACO	25,002,984	0.2131	21.3103%	46,549
6.-	ATLANGATEPEC	388,004	0.0033	0.3307%	722
7.-	BENITO JUAREZ	155,296	0.0013	0.1324%	289
8.-	CALPULALPAN	4,942,914	0.0421	4.2129%	9,202
9.-	CHIAUTEMPAN	3,977,328	0.0339	3.3899%	7,405
10.-	CONTLA DE J. C.	825,878	0.0070	0.7039%	1,538
11.-	CUAPIAXTLA	296,405	0.0025	0.2526%	552
12.-	CUAXOMULCO	289,169	0.0025	0.2465%	538
13.-	EL CARMEN TEQUEXQUITLA	604,479	0.0052	0.5152%	1,125
14.-	EMILIANO ZAPATA	146,275	0.0012	0.1247%	272
15.-	ESPAÑITA	308,367	0.0026	0.2628%	574
16.-	HUAMANTLA	9,240,919	0.0788	7.8761%	17,204
17.-	HUEYOTLIPAN	317,159	0.0027	0.2703%	590
18.-	IXTACUIXTLA DE M. M.	2,284,708	0.0195	1.9473%	4,254
19.-	IXTENCO	113,870	0.0010	0.0971%	212
20.-	LA MAGDALENA TLATELULCO	995,429	0.0085	0.8484%	1,853
21.-	LAZARO CARDENAS	54,395	0.0005	0.0464%	101
22.-	MAZATECOCHCO DE J. M. M.	234,469	0.0020	0.1998%	437
23.-	MUÑOZ DE D. A.	89,517	0.0008	0.0763%	167
24.-	NANACAMILPA DE M. A.	2,285,805	0.0195	1.9482%	4,256
25.-	NATIVITAS	518,582	0.0044	0.4420%	965
26.-	PANOTLA	2,138,730	0.0182	1.8229%	3,982
27.-	PAPALOTLA DE X.	3,328,291	0.0284	2.8367%	6,196
28.-	SANCTORUM DE L. C.	453,042	0.0039	0.3861%	843
29.-	SAN DAMIAN TEXOLOC	177,807	0.0015	0.1515%	331
30.-	SAN FCO. TETLANOHCAN	156,361	0.0013	0.1333%	291
31.-	SAN JERONIMO ZACUALPAN	80,906	0.0007	0.0690%	151
32.-	SAN JOSE TEACALCO	97,696	0.0008	0.0833%	182
33.-	SAN JUAN HUACTZINCO	173,488	0.0015	0.1479%	323
34.-	SAN LORENZO AXOCOMANITLA	125,685	0.0011	0.1071%	234
35.-	SAN LUCAS TECOPILCO	209,741	0.0018	0.1788%	390
36.-	SAN PABLO DEL MONTE	1,425,253	0.0121	1.2148%	2,653
37.-	SANTA ANA NOPALUCAN	73,428	0.0006	0.0626%	137
38.-	SANTA APOLONIA TEACALCO	52,662	0.0004	0.0449%	98
39.-	SANTA CATARINA AYOMETLA	134,862	0.0011	0.1149%	251
40.-	SANTA CRUZ QUILEHTLA	107,759	0.0009	0.0918%	201
41.-	SANTA CRUZ TLAXCALA	1,693,348	0.0144	1.4433%	3,153
42.-	SANTA ISABEL XILOXOTLA	567,232	0.0048	0.4835%	1,056
43.-	TENANCINGO	455,295	0.0039	0.3881%	848
44.-	TEOLOCHOLCO	1,370,737	0.0117	1.1683%	2,552
45.-	TEPETITLA DE LARDIZABAL	632,156	0.0054	0.5388%	1,177
46.-	TEPEYANCO	443,297	0.0038	0.3778%	825
47.-	TERRENATE	301,747	0.0026	0.2572%	562
48.-	TETLA DE LA SOLIDARIDAD	5,971,738	0.0509	5.0898%	11,118
49.-	TETLATLAHUCA	115,115	0.0010	0.0981%	214
50.-	TLAXCALA	24,084,752	0.2053	20.5277%	44,840
51.-	TLAXCO	1,722,468	0.0147	1.4681%	3,207
52.-	TOCATLÁN	163,254	0.0014	0.1391%	304
53.-	TOTOLAC	1,891,070	0.0161	1.6118%	3,521
54.-	TZOMPANTEPEC	626,208	0.0053	0.5337%	1,166
55.-	XALOZTOC	1,846,987	0.0157	1.5742%	3,439
56.-	XALTOCAN	893,361	0.0076	0.7614%	1,663
57.-	XICOHTZINCO	2,389,490	0.0204	2.0366%	4,449
58.-	YAUHQUEMEHCAN	4,440,369	0.0378	3.7846%	8,267
59.-	ZACATELCO	1,549,302	0.0132	1.3205%	2,884
60.-	ZITLALTEPEC DE T. S. S.	245,518	0.0021	0.2093%	457
TOTALES		117,328,188	1.0000	100.0000%	218,435

ACTA DE LA DÉCIMA TERCERA SESIÓN ORDINARIA DEL CONSEJO PERMANENTE DE COORDINACIÓN HACENDARIA.

DETERMINACIÓN DEL FONDO RECAUDATORIO (V)
MONTO DE LA RECAUDACIÓN ESTATAL PARTICIPABLE: 2,184,354 25% 546,088
ENERO MARZO DE 2020

NO	MUNICIPIO	DERECHOS DE 2018 (A)	DERECHOS DE 2017 (B)	DINAMICA DE CRECIMIENTO C=(A/B)	FACTOR DE DISTRIBUCIÓN D=C/TOTAL C	FACTORES DE PARTICIPACIÓN (D*20)
1.-	ACUAMANALA DE M. H.	381,588	94,088	4.0557	5.6807%	31,022
2.-	ATLTZAYANCA	703,534	362,219	1.9423	2.7206%	14,857
3.-	AMAXAC DE GRO.	640,103	604,125	1.0596	1.4841%	8,105
4.-	APETATITLAN DE A. C.	2,968,309	2,483,346	1.1953	1.6742%	9,143
5.-	APIZACO	36,822,375	30,927,775	1.1906	1.6677%	9,107
6.-	ATLANGATEPEC	704,798	204,751	3.4422	4.8215%	26,330
7.-	BENITO JUAREZ	535,500	476,055	1.1249	1.5756%	8,604
8.-	CALPULALPAN	6,359,469	8,126,220	0.7826	1.0962%	5,986
9.-	CHIAUTEMPAN	15,735,207	13,446,658	1.1702	1.6391%	8,951
10.	CONTLA DE J. C.	1,245,648	939,723	1.3255	1.8567%	10,139
11.	CUAPIAXTLA	777,809	680,250	1.1434	1.6016%	8,746
12.	CUAXOMULCO	708,621	769,105	0.9214	1.2905%	7,048
13.	EL CARMEN TEQUEXQUITLA	465,760	713,232	0.6530	0.9147%	4,995
14.	EMILIANO ZAPATA	207,044	194,768	1.0630	1.4890%	8,131
15.	ESPAÑITA	1,146,566	999,676	1.1469	1.6065%	8,773
16.	HUAMANTLA	21,181,913	24,062,118	0.8803	1.2330%	6,733
17.	HUEYOTLIPAN	738,995	2,175,933	0.3396	0.4757%	2,598
18.	IXTACUIXTLA DE M. M.	305,658	301,480	1.0139	1.4201%	7,755
19.	IXTENCO	571,990	1,266,681	0.4516	0.6325%	3,454
20.	LA MAGDALENA	1,137,493	1,029,941	1.1044	1.5470%	8,448
21.	LAZARO CARDENAS	104,996	190,809	0.5503	0.7708%	4,209
22.	MAZATECOCHCO DE J. M. M.	699,500	778,713	0.8983	1.2582%	6,871
23.	MUÑOZ DE D. A.	87,103	136,760	0.6369	0.8921%	4,872
24.	NANACAMILPA DE M. A.	3,074,889	3,554,946	0.8650	1.2115%	6,616
25.	NATIVITAS	1,398,762	1,022,015	1.3686	1.9170%	10,469
26.	PANOTLA	1,952,626	1,462,819	1.3348	1.8697%	10,210
27.	PAPALOTLA DE X.	1,153,687	977,204	1.1806	1.6537%	9,030
28.	SANCTORUM DE L. C.	401,207	402,227	0.9975	1.3971%	7,630
29.	SAN DAMIAN TEXOLOC	596,818	554,791	1.0758	1.5068%	8,228
30.	SAN FCO. TETLANOHCAN	1,359,732	938,104	1.4494	2.0302%	11,087
31.	SAN JERONIMO ZACUALPAN	248,852	210,450	1.1825	1.6563%	9,045
32.	SAN JOSE TEACALCO	571,722	495,498	1.1538	1.6162%	8,826
33.	SAN JUAN HUACTZINCO	350,645	325,825	1.0762	1.5074%	8,232
34.	SAN LORENZO	231,707	196,840	1.1771	1.6488%	9,004
35.	SAN LUCAS TECOPILCO	564,735	339,435	1.6638	2.3304%	12,726
36.	SAN PABLO DEL MONTE	6,414,522	5,982,649	1.0722	1.5018%	8,201
37.	SANTA ANA NOPALUCAN	443,350	374,615	1.1835	1.6577%	9,053
38.	SANTA APOLONIA	856,400	701,600	1.2206	1.7097%	9,337
39.	SANTA CATARINA	297,332	260,484	1.1415	1.5988%	8,731
40.	SANTA CRUZ QUILEHTLA	188,682	464,592	0.4061	0.5689%	3,106
41.	SANTA CRUZ TLAXCALA	856,948	542,823	1.5787	2.2113%	12,075
42.	SANTA ISABEL XILOXOTLA	801,542	801,542	1.0000	1.4007%	7,649
43.	TENANCINGO	571,926	472,790	1.2097	1.6944%	9,253
44.	TEOLOCHOLCO	1,218,872	1,507,481	0.8085	1.1325%	6,185
45.	TEPETITLA DE LARDIZABAL	555,688	506,685	1.0967	1.5362%	8,389
46.	TEPEYANCO	249,060	284,184	0.8764	1.2276%	6,704
47.	TERRENATE	652,073	715,567	0.9113	1.2764%	6,970
48.	TETLA DE LA SOLIDARIDAD	1,995,504	1,546,316	1.2905	1.8076%	9,871
49.	TETLATLAHUCA	469,751	432,960	1.0850	1.5197%	8,299
50.	TLAXCALA	42,701,762	41,151,201	1.0377	1.4535%	7,937
51.	TLAXCO	1,231,491	1,157,244	1.0642	1.4906%	8,140
52.	TOCATLÁN	291,996	264,151	1.1054	1.5484%	8,455
53.	TOTOLAC	1,247,814	931,276	1.3399	1.8768%	10,249
54.	TZOMPANTEPEC	1,181,735	811,949	1.4554	2.0386%	11,133
55.	XALOZTOC	935,710	1,245,689	0.7512	1.0521%	5,746
56.	XALTOCAN	1,281,812	444,679	2.8826	4.0376%	22,049
57.	XICOHTZINCO	1,188,112	814,332	1.4590	2.0436%	11,160
58.	YAUHQUEMEHCAN	3,392,709	3,143,358	1.0793	1.5118%	8,256
59.	ZACATELCO	5,507,602	5,092,784	1.0815	1.5148%	8,272
60.	ZITLALTEPEC DE T. S. S.	93,319	145,960	0.6393	0.8955%	4,890
TOTALES		180,761,073	171,241,491	71.3929	100.0000%	546,088

ACTA DE LA DÉCIMA TERCERA SESIÓN ORDINARIA DEL CONSEJO PERMANENTE DE COORDINACIÓN HACENDARIA.

DETERMINACIÓN DEL FONDO DE ESTABILIZACIÓN (VI)
MONTO DE LA RECAUDACIÓN ESTATAL PARTICIPABLE: 2,184,354 10% 218,435
ENERO - MARZO 2020

NO.	MUNICIPIO	DERECHOS DE 2018 (A)	DINAMICA DE CRECIMIENTO B=(A/TOTAL A)	FACTOR DE DISTRIBUCIÓN C=(B/TOTAL B)	PARTICIPACIÓN D=(C* REC. ESTATAL)
1.-	ACUAMANALA DE M. H.	381,588	0.0021	0.2111%	461
2.-	ATLTZAYANCA	703,534	0.0039	0.3892%	850
3.-	AMAXAC DE GRO.	640,103	0.0035	0.3541%	774
4.-	APETATITLAN DE A. C.	2,968,309	0.0164	1.6421%	3,587
5.-	APIZACO	36,822,375	0.2037	20.3707%	44,497
6.-	ATLANGATEPEC	704,798	0.0039	0.3899%	852
7.-	BENITO JUAREZ	535,500	0.0030	0.2962%	647
8.-	CALPULALPAN	6,359,469	0.0352	3.5182%	7,685
9.-	CHIAUTEMPAN	15,735,207	0.0870	8.7050%	19,015
10.-	CONTLA DE J. C.	1,245,648	0.0069	0.6891%	1,505
11.-	CUAPIAXTLA	777,809	0.0043	0.4303%	940
12.-	CUAXOMULCO	708,621	0.0039	0.3920%	856
13.-	EL CARMEN TEQUEXQUITLA	465,760	0.0026	0.2577%	563
14.-	EMILIANO ZAPATA	207,044	0.0011	0.1145%	250
15.-	ESPAÑITA	1,146,566	0.0063	0.6343%	1,386
16.-	HUAMANTLA	21,181,913	0.1172	11.7182%	25,597
17.-	HUEYOTLIPAN	738,995	0.0041	0.4088%	893
18.-	IXTACUIXTLA DE M. M.	305,658	0.0017	0.1691%	369
19.-	IXTENCO	571,990	0.0032	0.3164%	691
20.-	LA MAGDALENA TLALTELULCO	1,137,493	0.0063	0.6293%	1,375
21.-	LAZARO CARDENAS	104,996	0.0006	0.0581%	127
22.-	MAZATECOCHCO DE J. M. M.	699,500	0.0039	0.3870%	845
23.-	MUÑOZ DE D. A.	87,103	0.0005	0.0482%	105
24.-	NANACAMILPA DE M. A.	3,074,889	0.0170	1.7011%	3,716
25.-	NATIVITAS	1,398,762	0.0077	0.7738%	1,690
26.-	PANOTLA	1,952,626	0.0108	1.0802%	2,360
27.-	PAPALOTLA DE X.	1,153,687	0.0064	0.6382%	1,394
28.-	SANCTORUM DE L. C.	401,207	0.0022	0.2220%	485
29.-	SAN DAMIAN TEXOLOC	596,818	0.0033	0.3302%	721
30.-	SAN FCO. TETLANOHCAN	1,359,732	0.0075	0.7522%	1,643
31.-	SAN JERÓNIMO ZACUALPAN	248,852	0.0014	0.1377%	301
32.-	SAN JOSE TEACALCO	571,722	0.0032	0.3163%	691
33.-	SAN JUAN HUACTZINCO	350,645	0.0019	0.1940%	424
34.-	SAN LORENZO AXOCOMANITLA	231,707	0.0013	0.1282%	280
35.-	SAN LUCAS TECOPILCO	564,735	0.0031	0.3124%	682
36.-	SAN PABLO DEL MONTE	6,414,522	0.0355	3.5486%	7,751
37.-	SANTA ANA NOPALUCAN	443,350	0.0025	0.2453%	536
38.-	SANTA APOLONIA TEACALCO	856,400	0.0047	0.4738%	1,035
39.-	SANTA CATARINA AYOMETLA	297,332	0.0016	0.1645%	359
40.-	SANTA CRUZ QUILEHTLA	188,682	0.0010	0.1044%	228
41.-	SANTA CRUZ TLAXCALA	856,948	0.0047	0.4741%	1,036
42.-	SANTA ISABEL XILOXOTLA	801,542	0.0044	0.4434%	969
43.-	TENANCINGO	571,926	0.0032	0.3164%	691
44.-	TEOLOCHOLCO	1,218,872	0.0067	0.6743%	1,473
45.-	TÉPETITLA DE LARDIZABAL	555,688	0.0031	0.3074%	672
46.-	TEPEYANCO	249,060	0.0014	0.1378%	301
47.-	TERRENATE	652,073	0.0036	0.3607%	788
48.-	TETLA DE LA SOLIDARIDAD	1,995,504	0.0110	1.1039%	2,411
49.-	TETLATLAHUCA	469,751	0.0026	0.2599%	568
50.-	TLAXCALA	42,701,762	0.2362	23.6233%	51,602
51.-	TLAXCO	1,231,491	0.0068	0.6813%	1,488
52.-	TOCATLÁN	291,996	0.0016	0.1615%	353
53.-	TOTOLAC	1,247,814	0.0069	0.6903%	1,508
54.-	TZOMPANTEPEC	1,181,735	0.0065	0.6538%	1,428
55.-	XALOZTOC	935,710	0.0052	0.5177%	1,131
56.-	XALTOCAN	1,281,812	0.0071	0.7091%	1,549
57.-	XICOHTZINCO	1,188,112	0.0066	0.6573%	1,436
58.-	YAUHQUEMEHCAN	3,392,709	0.0188	1.8769%	4,100
59.-	ZACATELCO	5,507,602	0.0305	3.0469%	6,655
60.-	ZITLALTEPEC DE T. S. S.	93,319	0.0005	0.0516%	113
TOTALES		180,761,073	1.0000	100.0000%	218,435

ACTA DE LA DÉCIMA TERCERA SESIÓN ORDINARIA DEL CONSEJO PERMANENTE DE COORDINACIÓN HACENDARIA.

DETERMINACIÓN DE FONDO DESARROLLO MUNICIPAL (VII)

MONTO DE LA RECAUDACION ESTATAL PARTICIPABLE:

2,184,354

10%

218,435

NO. NO.	MUNICIPIO	NUMERO HABITANTES (A)	PARTICIPACION FONDO I (B)	PARTICIPACION FONDO II (20%) (C)	PARTICIPACION FONDO III (25%) (D)	PARTICIPACION FONDO IV (10%) (E)	PARTICIPACION FONDO V (25%) (F)	PARTICIPACION FONDO VI (10%) (G)	SUBTOTAL FONDOS I,II,III,IV,V,VI (H)	INVERSA POBLACION I=A/H	DISTRIBUCION J=I/TOTAL I	FACTOR DE PARTICIPACION J=I/TOTAL I
1-	ACUAMANALA DE M. H.	5,925	4,969,293	2,034	14,733	1,479	31,022	461	5,019,022	0.0012	0.0094	2.042
2-	ATLTZAYANCA	17,173	8,070,458	5,894	6,446	1,471	14,857	850	8,099,975	0.0021	0.0168	3.668
3-	AMAXAC DE GRO	11,144	5,669,844	3,825	8,273	1,153	8,105	774	5,691,973	0.0020	0.0155	3.387
4-	APETATITLAN DE A. C.	15,271	7,287,383	5,241	8,277	3,562	9,143	3,587	7,317,193	0.0021	0.0165	3.611
5-	APIZACO	78,624	30,299,368	26,986	9,747	46,549	9,107	44,497	30,436,254	0.0026	0.0205	4.469
6-	ATLANGATEPEC	6,597	6,129,796	2,264	11,059	722	26,330	852	6,171,023	0.0011	0.0085	1.850
7-	BENITO JUAREZ	6,038	4,681,667	2,072	10,204	289	8,604	647	4,703,484	0.0013	0.0102	2.221
8-	CALPULALPAN	48,385	14,895,610	16,607	12,416	9,202	5,986	7,685	14,947,506	0.0032	0.0256	5.601
9-	CHIAUTEMPAN	70,011	19,790,893	24,029	7,464	7,405	8,951	19,015	19,857,557	0.0035	0.0279	6.100
10-	CONTLA DE J. C.	38,330	10,930,912	13,156	8,511	1,538	10,139	1,505	10,965,762	0.0035	0.0277	6.048
11-	CUAPIAXTLA	15,337	6,889,719	5,264	6,301	552	8,746	940	6,911,522	0.0022	0.0176	3.839
12-	CUAXOMULCO	5,272	5,199,091	1,809	8,342	538	7,048	856	5,217,685	0.0010	0.0080	1.748
13-	EL CARMEN TEQUEXQUITLA	17,259	7,064,089	5,924	6,377	1,125	4,995	563	7,083,073	0.0024	0.0193	4.216
14-	EMILIANO ZAPATA	4,561	4,253,811	1,565	13,252	272	8,131	250	4,277,282	0.0011	0.0084	1.845
15-	ESPAÑITA	8,668	5,343,208	2,975	7,297	574	8,773	1,386	5,364,213	0.0016	0.0128	2.796
16-	HUAMANTLA	92,887	24,985,629	31,881	12,234	17,204	6,733	25,597	25,079,278	0.0037	0.0293	6.408
17-	HUEYOTLIPAN	14,575	6,829,693	5,002	6,901	590	2,598	893	6,845,678	0.0021	0.0169	3.684
18-	IXTACUIXTLA DE M. M.	38,324	11,537,265	13,154	10,716	4,254	7,755	369	11,573,513	0.0033	0.0262	5.729
19-	IXTENCO	7,080	5,440,828	2,430	4,177	212	3,454	691	5,451,793	0.0013	0.0103	2.247
20-	LA MAGDALENA TLATELULCO	18,873	7,305,143	6,478	9,019	1,853	8,448	1,375	7,332,315	0.0026	0.0204	4.453
21-	LAZARO CARDENAS	3,103	4,489,022	1,065	6,028	101	4,209	127	4,500,553	0.0007	0.0055	1.193
22-	MAZATECOCHCO DE J. M. M	10,901	5,623,327	3,741	8,191	437	6,871	845	5,643,412	0.0019	0.0153	3.342
23-	MUÑOZ DE D. A.	4,679	4,327,103	1,606	5,800	167	4,872	105	4,339,652	0.0011	0.0085	1.865
24-	NANACAMILPA DE M. A.	18,115	8,013,877	6,217	14,668	4,256	6,616	3,716	8,049,350	0.0023	0.0178	3.894
25-	NATIVITAS	25,053	9,322,464	8,599	9,463	965	10,469	1,690	9,353,650	0.0027	0.0212	4.634
26-	PANOTLA	27,154	9,560,859	9,320	10,802	3,982	10,210	2,360	9,597,633	0.0028	0.0224	4.895
27-	PAPALOTLA DE X.	30,384	10,384,743	10,422	8,005	6,196	9,030	1,394	10,419,791	0.0029	0.0231	5.042
28-	SANCTORUM DE L. C.	9,490	5,503,281	3,257	8,106	843	7,630	485	5,523,602	0.0017	0.0136	2.973
29-	SAN DAMIAN TEXOLOCO	5,569	4,907,121	1,911	12,082	331	8,228	721	4,930,395	0.0011	0.0089	1.954
30-	SAN FCO. TETLANOHCAN	10,910	6,056,839	3,745	9,710	291	11,087	1,643	6,083,315	0.0018	0.0142	3.103
31-	SAN JERONIMO ZACUALPAN	3,767	4,797,239	1,293	10,777	151	9,045	301	4,818,805	0.0008	0.0062	1.353
32-	SAN JOSE TEACALCO	5,823	4,923,430	2,033	10,787	182	8,826	691	4,945,949	0.0012	0.0095	2.072
33-	SAN JUAN HUACTZINCO	7,511	4,916,506	2,578	9,261	323	8,232	424	4,937,323	0.0015	0.0120	2.632
34-	SAN LORENZO AXOCOMANITLA	5,618	4,398,835	1,928	8,058	234	9,004	280	4,418,338	0.0013	0.0101	2.200
35-	SAN LUCAS TECOPILCO	3,131	4,299,680	1,075	11,060	390	12,726	682	4,325,613	0.0007	0.0057	1.252
36-	SAN PABLO DEL MONTE	77,242	18,030,257	26,511	10,855	2,653	8,201	7,751	18,086,229	0.0043	0.0338	7.389
37-	SANTA ANA NOPALUCAN	7,773	5,198,006	2,668	5,105	137	9,053	536	5,215,504	0.0015	0.0118	2.579
38-	SANTA APOLONIA TEACALCO	4,559	4,373,397	1,565	8,781	98	9,337	1,035	4,394,213	0.0010	0.0082	1.795
39-	SANTA CATARINA AYOMETLA	8,817	5,333,706	3,026	6,165	251	8,731	359	5,352,238	0.0016	0.0130	2.850
40-	SANTA CRUZ QUILEHTLA	7,169	4,675,608	2,461	3,799	201	3,106	228	4,685,403	0.0015	0.0121	2.647
41-	SANTA CRUZ TLAXCALA	20,242	7,538,047	6,948	7,586	3,153	12,075	1,036	7,568,844	0.0027	0.0212	4.627
42-	SANTA ISABEL XILOXOTLA	4,992	4,491,658	1,713	14,561	1,056	7,649	969	4,517,606	0.0011	0.0088	1.912
43-	TENANCINGO	12,834	6,204,196	4,405	8,654	848	9,253	691	6,228,047	0.0021	0.0163	3.565
44-	TEOLOCHOLCO	24,380	8,327,274	8,368	10,504	2,552	6,185	1,473	8,356,355	0.0029	0.0231	5.048
45-	TEPÉTITLA DE LARDIZABAL	21,060	7,542,222	7,226	9,232	1,177	8,389	672	7,568,920	0.0028	0.0220	4.814
46-	TEPEYANCO	12,047	5,788,511	4,135	7,910	825	6,704	301	5,808,385	0.0021	0.0164	3.588
47-	TERRENATE	14,746	6,543,617	5,061	6,767	562	6,970	788	6,563,765	0.0020	0.0178	3.687
48-	TETLA DE LA SOLIDARIDAD	32,613	10,691,914	11,194	9,510	11,118	9,871	2,411	10,736,018	0.0033	0.0241	5.256
49-	TETLATLAHUCA	13,414	6,099,291	4,604	11,588	214	8,299	568	6,124,564	0.0022	0.0173	3.789
50-	TLAXCALA	95,051	34,839,583	32,624	9,799	44,840	7,937	51,602	34,986,384	0.0027	0.0215	4.701
51-	TLAXCO	42,536	12,557,851	14,599	9,543	3,207	8,140	1,488	12,594,826	0.0034	0.0268	5.843
52-	TOCATLÁN	5,843	4,619,316	2,005	7,745	304	8,455	353	4,638,178	0.0013	0.0100	2.180
53-	TOTOLAC	21,814	8,787,964	7,487	8,681	3,521	10,249	1,508	8,819,410	0.0025	0.0196	4.279
54-	TZOMPANTEPEC	16,359	7,889,166	5,615	7,201	1,166	11,133	1,428	7,915,708	0.0021	0.0164	3.576
55-	XALOZTOC	23,905	8,789,358	8,205	8,478	3,439	5,746	1,131	8,796,356	0.0027	0.0215	4.702
56-	XALTOCAN	10,263	6,183,204	3,523	10,060	1,663	22,049	1,549	6,222,048	0.0016	0.0131	2.854
57-	XICOHTZINCO	13,629	6,576,555	4,678	14,581	4,449	11,160	1,436	6,612,858	0.0021	0.0163	3.566
58-	YAUHQUEMEHCAN	38,296	11,064,084	13,144	8,949	8,267	8,256	4,100	11,106,789	0.0034	0.0273	5.965
59-	ZACATELCO	42,686	12,781,795	14,651	8,430	2,884	8,272	6,655	12,802,688	0.0033	0.0264	5.769
60-	ZITLALTEPEC DE T. S. S.	8,955	5,349,836	3,074	6,861	457	4,890	113	5,365,332	0.0017	0.0132	2.888
TOTAL		1,272,847	609,334,244	436,871	546,088	218,435	546,088	218,435	611,300,162	0.1263	100.0000%	218,435

[Handwritten signatures and initials in blue ink, including a large signature at the bottom left.]

[Handwritten signatures and initials in blue ink, including a large signature at the bottom center.]

ACTA DE LA DÉCIMA TERCERA SESIÓN ORDINARIA DEL CONSEJO PERMANENTE DE COORDINACIÓN HACENDARIA.

TOTAL DE PARTICIPACIONES A MUNICIPIOS										
NO.	MUNICIPIO	PARTICIPACION FONDO I (A)	PARTICIPACION FONDO II (B)	PARTICIPACION FONDO III (C)	PARTICIPACION FONDO IV (D)	PARTICIPACION FONDO V (E)	PARTICIPACION FONDO VI (F)	PARTICIPACION FONDO VII (F)	PARTICIPACION EN INCREMENTOS E=B+C+D+E+F	TOTAL DE PARTICIPACIONES
1.-	ACUAMANALA DE M. H.	4,969,293	2,034	14,733	1,479	31,022	461	2,042	51,771	5,021,095
2.-	ATLTZAYANCA	8,070,458	5,894	6,446	1,471	14,857	850	3,668	33,185	8,103,644
3.-	AMAXAC DE GRO.	5,669,844	3,825	8,273	1,153	8,105	774	3,387	25,516	5,695,360
4.-	APETATITLAN DE A. C.	7,287,383	5,241	8,277	3,562	9,143	3,587	3,611	33,421	7,320,804
5.-	APIZACO	30,299,368	26,986	9,747	46,549	9,107	44,497	4,469	141,356	30,440,724
6.-	ATLANGATEPEC	6,129,796	2,264	11,059	722	26,330	852	1,850	43,077	6,172,873
7.-	BENITO JUAREZ	4,681,667	2,072	10,204	289	8,604	647	2,221	24,038	4,705,705
8.-	CALPULALPAN	14,895,610	16,807	12,416	9,202	5,986	7,685	5,601	57,497	14,953,107
9.-	CHIAUTEMPAN	19,790,693	24,029	7,464	7,405	8,951	19,015	6,100	72,964	19,863,657
10.-	CONTLA DE J. C.	10,930,912	13,156	8,511	1,538	10,139	1,505	6,048	40,897	10,971,809
11.-	CUAPIAXTLA	6,889,719	5,264	6,301	552	8,746	940	3,839	25,642	6,915,361
12.-	CUAXOMULCO	5,199,091	1,809	8,342	538	7,048	856	1,748	20,342	5,219,433
13.-	EL CARMEN TEQUEXQUITLA	7,064,089	5,924	6,377	1,125	4,995	563	4,216	23,200	7,087,289
14.-	EMILIANO ZAPATA	4,253,811	1,565	13,252	272	8,131	250	1,645	25,316	4,279,127
15.-	ESPANITA	5,343,208	2,975	7,297	574	8,773	1,386	2,796	23,801	5,367,009
16.-	HUAMANTLA	24,985,629	31,881	12,234	17,304	6,733	25,597	6,408	100,057	25,085,686
17.-	HUEYOTLIPAN	6,829,693	5,002	6,901	590	2,598	893	3,684	19,668	6,849,361
18.-	IXTACUILTLA DE M. M.	11,537,285	10,716	10,716	4,254	7,755	369	5,729	41,977	11,579,242
19.-	IXTENCO	5,440,828	2,430	4,177	212	3,454	691	2,247	13,211	5,454,039
20.-	LA MAGDALENA TLALTTELULCO	7,305,143	6,478	9,019	1,853	8,448	1,375	4,453	31,625	7,336,769
21.-	LAZARO CARDENAS	4,489,022	1,065	6,028	101	4,209	127	1,193	12,723	4,501,746
22.-	MAZATECOCHCO DE J. M. M.	5,623,327	3,741	8,191	437	6,871	845	3,342	23,427	5,646,754
23.-	MUNOZ DE D. A.	4,327,103	1,606	5,800	167	4,872	105	1,865	14,415	4,341,517
24.-	NANACAMILPA DE M. A.	8,013,877	6,217	14,668	4,256	6,616	3,716	3,894	39,367	8,053,244
25.-	NATIVITAS	9,322,464	8,599	9,463	965	10,469	1,990	4,634	35,820	9,358,284
26.-	PANOTLA	9,560,859	9,320	10,902	3,982	10,210	2,360	4,895	41,669	9,602,528
27.-	PAPALOTLA DE X.	10,384,743	10,422	8,005	6,196	9,030	1,394	5,042	40,090	10,424,833
28.-	SANCTORUM DE L. C.	5,503,281	3,257	8,106	843	7,630	485	2,973	23,294	5,526,574
29.-	SAN DAMIAN TEXOLOCO	4,907,121	1,911	12,082	331	8,228	721	1,954	25,229	4,932,349
30.-	SAN FCO. TETLANOHCAN	6,056,839	3,745	9,710	291	11,087	1,643	3,103	29,579	6,086,418
31.-	SAN JERONIMO ZACUALPAN	4,797,239	1,293	10,777	151	9,045	301	1,353	22,919	4,820,157
32.-	SAN JOSE TEACALCO	4,923,430	2,033	10,787	182	8,826	691	2,072	24,591	4,948,021
33.-	SAN JUAN HUACTZINCO	4,916,506	2,578	9,261	323	8,232	424	2,632	23,449	4,939,955
34.-	SAN LORENZO AXOCOMANITLA	4,398,835	1,928	8,056	234	9,004	280	2,200	21,703	4,420,538
35.-	SAN LUCAS TECOPILCO	4,299,680	1,075	11,060	390	12,726	682	1,252	27,186	4,326,865
36.-	SAN PABLO DEL MONTE	18,030,257	26,511	10,855	2,653	8,201	7,751	7,389	63,361	18,093,618
37.-	SANTA ANA NOPALUCAN	5,198,006	2,668	5,105	137	9,053	536	2,579	20,077	5,218,083
38.-	SANTA APOLONIA TEACALCO	4,373,397	1,565	8,781	98	9,337	1,035	1,795	22,611	4,396,008
39.-	SANTA CATARINA AYOMETLA	5,333,706	3,026	6,165	251	8,731	359	2,850	21,382	5,355,089
40.-	SANTA CRUZ QUILEHTLA	4,675,608	2,461	3,799	201	3,106	228	2,647	12,442	4,688,050
41.-	SANTA CRUZ TLAXCALA	7,538,047	6,948	7,586	3,153	12,075	1,036	4,627	35,424	7,573,471
42.-	SANTA ISABEL XILOXOTLA	4,491,658	1,713	14,561	1,056	7,649	969	1,912	27,860	4,519,518
43.-	TENANCINGO	6,204,196	4,405	8,654	848	9,253	691	3,565	27,418	6,231,612
44.-	TEOLOCHOLCO	8,327,274	8,388	10,504	2,552	6,185	1,473	5,048	34,129	8,361,403
45.-	TEPETITLA DE LARDIZABAL	7,542,222	7,228	9,232	1,177	8,389	872	4,814	31,512	7,573,734
46.-	TEPEYANCO	5,788,511	4,135	7,910	825	6,704	301	3,588	23,463	5,811,974
47.-	TERRENATE	6,543,617	5,061	6,767	562	6,970	788	3,887	24,035	6,567,652
48.-	TETLA DE LA SOLIDARIDAD	10,691,914	11,194	9,510	11,118	9,871	2,411	5,256	49,359	10,741,274
49.-	TETLATLAHUCA	6,099,291	4,604	11,588	214	8,299	568	3,789	29,063	6,128,354
50.-	TLAXCALA	34,839,583	32,624	9,799	44,840	7,937	51,602	4,701	151,501	34,991,085
51.-	TLAXCO	12,557,851	14,599	8,543	3,207	8,140	1,488	5,843	42,821	12,600,671
52.-	TUCATLAN	4,619,316	2,005	7,745	304	8,455	353	2,180	21,042	4,640,358
53.-	TOTOLAC	8,787,964	7,487	8,681	3,521	10,249	1,508	4,279	35,725	8,823,689
54.-	TZOMPANTEPEC	7,889,166	5,615	7,201	1,166	11,133	1,428	3,576	30,118	7,919,284
55.-	XALOZTOC	8,769,358	8,205	8,478	3,439	5,746	1,131	4,702	31,700	8,801,058
56.-	XALTOCAN	6,183,204	3,523	10,060	1,663	22,049	1,549	2,854	41,698	6,224,902
57.-	XICOHTZINCO	6,576,555	4,678	14,581	4,449	11,160	1,436	3,566	39,869	6,616,424
58.-	YAUHQUEMEHCAN	11,064,084	13,144	8,949	8,267	8,256	4,100	5,966	48,681	11,112,765
59.-	ZACATELCO	12,761,795	14,651	8,430	2,884	8,272	6,655	5,769	46,662	12,808,457
60.-	ZITLALTEPEC DE T. S. S.	5,349,836	3,074	6,961	457	4,890	113	2,888	18,383	5,368,219
TOTAL:		509,334,244	436,871	646,088	218,435	546,088	218,435	218,435	2,184,354	511,518,597

[Handwritten signatures and initials in blue ink are present on the left side of the page, overlapping the table rows.]


ACTA DE LA DÉCIMA TERCERA SESIÓN ORDINARIA DEL CONSEJO PERMANENTE DE COORDINACIÓN HACENDARIA.

CONCILIACION DE PARTICIPACIONES A MUNICIPIOS ENERO - MARZO 2020										
NO.	MUNICIPIO	TOTAL DE	PARTICIPACIONES TRANSFERIDAS A MUNICIPIOS				TOTAL DE	AJUSTE ENERO	%	
			ENERO	FEBRERO	3ER AJUS CUATR 19	MARZO				
1.-	ACUAMANALA DE M. H.	5,021,065	1,360,455	1,985,658	285,283	1,323,735	4,955,131	65,934	1.33%	
2.-	ATLTZAYANCA	8,103,644	2,406,019	3,147,028	187,173	2,326,412	8,066,632	37,011	0.46%	
3.-	AMAXAC DE GRO.	5,695,360	1,681,841	2,214,290	142,677	1,626,775	5,665,583	29,777	0.53%	
4.-	APETATITLAN DE A. C.	7,320,804	2,159,220	2,846,955	186,401	2,088,693	7,281,269	39,535	0.54%	
5.-	APIZACO	30,440,724	8,968,433	11,840,702	793,883	8,676,118	30,279,137	161,587	0.53%	
6.-	ATLANGATEPEC	6,172,873	1,758,547	2,417,607	238,647	1,705,077	6,119,878	52,995	0.87%	
7.-	BENITO JUAREZ	4,705,705	1,377,238	1,832,906	132,995	1,332,937	4,676,075	29,630	0.63%	
8.-	CALPULALPAN	14,953,107	4,455,227	5,802,715	325,922	4,306,833	14,890,696	62,411	0.42%	
9.-	CHIAUTEMPAN	19,863,657	5,932,500	7,704,391	414,539	5,734,006	19,785,435	78,222	0.40%	
10.-	CONTLA DE J. C.	10,971,809	3,274,500	4,256,259	235,400	3,165,079	10,931,237	40,572	0.37%	
11.-	CUAPIAXTLA	6,915,361	2,064,430	2,682,500	147,809	1,995,410	6,890,149	25,213	0.37%	
12.-	CUAXOMULCO	5,219,433	1,553,969	2,025,769	115,010	1,502,282	5,197,031	22,402	0.43%	
13.-	EL CARMEN TEQUEXQUITLA	7,087,289	2,128,657	2,745,669	139,053	2,056,671	7,070,050	17,240	0.24%	
14.-	EMILIANO ZAPATA	4,279,127	1,237,957	1,670,710	139,469	1,199,067	4,247,203	31,924	0.75%	
15.-	ESPAÑITA	5,367,009	1,585,893	2,086,350	133,148	1,533,905	5,339,295	27,713	0.52%	
16.-	HUAMANTLA	25,085,686	7,459,114	9,738,888	564,032	7,211,625	24,973,661	112,025	0.45%	
17.-	HUEYOTLIPAN	6,849,361	2,068,668	2,650,340	122,191	1,997,991	6,839,190	10,172	0.15%	
18.-	IXTACUIXTLA DE M. M.	11,579,242	3,460,697	4,490,539	241,817	3,344,746	11,537,799	41,443	0.36%	
19.-	IXTENCO	5,454,039	1,657,406	2,107,613	84,524	1,600,149	5,449,692	4,348	0.08%	
20.-	LA MAGDALENA TLATELULCO	7,336,769	2,171,761	2,851,026	177,852	2,100,321	7,300,959	35,809	0.49%	
21.-	LAZARO CARDENAS	4,501,746	1,360,372	1,741,694	74,576	1,313,855	4,490,498	11,248	0.25%	
22.-	MAZATECOCHCO DE J. M. M.	5,646,754	1,675,317	2,193,251	132,488	1,619,964	5,621,020	25,734	0.46%	
23.-	MUÑOZ DE D. A.	4,341,517	1,303,063	1,682,164	83,958	1,259,057	4,328,242	13,275	0.31%	
24.-	NANACAMILPA DE M. A.	8,053,244	2,364,376	3,134,769	218,358	2,287,845	8,005,348	47,897	0.60%	
25.-	NATIVITAS	9,358,284	2,789,001	3,631,400	204,340	2,696,056	9,320,796	37,488	0.40%	
26.-	PANOTLA	9,602,528	2,841,264	3,731,802	233,662	2,747,878	9,554,605	47,923	0.50%	
27.-	PAPALOTLA DE X.	10,424,833	3,106,071	4,045,479	228,372	3,002,609	10,382,531	42,303	0.41%	
28.-	SANCTORUM DE L. C.	5,526,574	1,638,123	2,146,989	131,179	1,584,097	5,500,388	26,187	0.48%	
29.-	SAN DAMIAN TEXOLOC	4,932,349	1,443,443	1,921,224	139,925	1,397,020	4,901,612	30,737	0.63%	
30.-	SAN FCO. TETLANOHCAN	6,086,418	1,787,654	2,368,972	164,054	1,729,743	6,050,424	35,994	0.59%	
31.-	SAN JERONIMO ZACUALPAN	4,820,157	1,417,866	1,875,536	128,012	1,371,797	4,793,211	26,946	0.56%	
32.-	SAN JOSE TEACALCO	4,948,021	1,451,024	1,926,506	136,482	1,404,164	4,918,177	29,844	0.61%	
33.-	SAN JUAN HUAQTZINCO	4,939,955	1,453,255	1,922,105	130,277	1,406,028	4,911,655	28,290	0.58%	
34.-	SAN LORENZO AXOCOMANITLA	4,420,538	1,297,447	1,720,825	120,306	1,255,476	4,394,054	26,484	0.60%	
35.-	SAN LUCAS TECOPILCO	4,326,865	1,245,200	1,691,171	150,818	1,206,508	4,293,697	33,168	0.77%	
36.-	SAN PABLO DEL MONTE	18,093,618	5,416,878	7,014,313	364,588	5,234,809	18,030,588	63,031	0.35%	
37.-	SANTA ANA NOPALUCAN	5,218,083	1,554,684	2,024,950	114,426	1,502,900	5,196,960	21,123	0.41%	
38.-	SANTA APOLONIA TEACALCO	4,396,008	1,285,959	1,712,455	125,318	1,244,635	4,368,367	27,641	0.63%	
39.-	SANTA CATARINA AYOMETLA	5,355,089	1,592,260	2,079,009	121,372	1,539,430	5,332,071	23,017	0.43%	
40.-	SANTA CRUZ QUILEHTLA	4,688,050	1,420,178	1,812,861	80,920	1,371,389	4,685,347	2,702	0.06%	
41.-	SANTA CRUZ TLAXCALA	7,573,471	2,230,201	2,946,187	197,042	2,157,582	7,531,012	42,459	0.56%	
42.-	SANTA ISABEL XILOXOTLA	4,519,518	1,302,822	1,765,851	153,403	1,262,199	4,484,275	35,243	0.79%	
43.-	TENANCINGO	6,231,612	1,842,296	2,422,203	153,614	1,781,843	6,199,956	31,656	0.51%	
44.-	TEOLOCHOLCO	8,361,403	2,483,068	3,247,004	193,662	2,400,876	8,324,609	36,794	0.44%	
45.-	TEPETITLA DE LARDIZABAL	7,573,734	2,246,663	2,941,812	178,462	2,172,454	7,539,391	34,343	0.46%	
46.-	TEPEYANCO	5,811,974	1,727,059	2,256,681	133,513	1,669,822	5,787,075	24,899	0.43%	
47.-	TERRENATE	6,567,652	1,961,975	2,547,259	139,446	1,896,294	6,544,974	22,678	0.35%	
48.-	TETLA DE LA SOLIDARIDAD	10,741,274	3,166,712	4,177,496	275,135	3,063,364	10,682,707	58,567	0.55%	
49.-	TETLATLAHUCA	6,128,354	1,802,985	2,384,471	161,400	1,744,383	6,093,239	35,114	0.58%	
50.-	TLAXCALA	34,991,085	10,354,759	13,598,090	852,485	10,014,340	34,819,674	171,410	0.49%	
51.-	TLAXCO	12,600,671	3,777,888	4,863,384	249,192	3,650,558	12,561,022	39,649	0.32%	
52.-	TOCATLÁN	4,640,358	1,369,234	1,804,405	117,445	1,324,472	4,615,556	24,802	0.54%	
53.-	TOTOLAC	8,823,689	2,621,524	3,426,188	201,979	2,534,677	8,784,388	39,321	0.45%	
54.-	TZOMPANTEPEC	7,919,284	2,360,939	3,072,784	171,560	2,282,210	7,887,493	31,791	0.40%	
55.-	XALOZTOC	8,801,058	2,631,258	3,412,900	183,531	2,543,041	8,770,730	30,328	0.35%	
56.-	XALTOCAN	6,224,902	1,780,514	2,435,979	228,811	1,725,911	6,171,215	53,687	0.87%	
57.-	XICOHTZINCO	6,616,424	1,911,061	2,584,093	128,332	1,815,231	6,564,717	51,707	0.79%	
58.-	YAUHQUEMEHCAN	11,112,765	3,286,213	4,319,246	272,770	3,178,325	11,056,554	56,210	0.51%	
59.-	ZACATELCO	12,808,457	3,827,085	4,967,499	267,610	3,698,923	12,761,117	47,340	0.37%	
60.-	ZITLALTEPEC DE T. S. S.	5,368,249	1,608,923	2,080,614	107,770	1,554,729	5,352,036	16,184	0.30%	
TOTAL		611,518,597	151,399,147	198,749,534	12,348,418	146,510,324	509,107,423	2,411,174	0.47%	

JUNTOS 20

ACTA DE LA DÉCIMA TERCERA SESIÓN ORDINARIA DEL CONSEJO PERMANENTE DE COORDINACIÓN HACENDARIA.

TOTAL DE PARTICIPACIONES A MUNICIPIOS ENERO - MARZO AJUSTE 2020																
MUNICIPIO	FGP	FFM	FOFIR	IEPS	TENENCI	ISAN	ISAN	SUB TOTAL	DIC. Y ESPECT. PUB	RIFAS SORTEOS	TENENCIA	NOMINAS	HOSPEDAJE	TOTAL ESTATALES	TOTAL	
ACUAMANALA DE M. H.	(19,356)	35,605	9,390	9,115	-	238	1,434	36,426	(401)	70	(68)	29,989	(82)	29,508	65,934	
ATLIZAYANCA	1,654	(1,587)	(439)	(465)	-	(11)	1,061	214	(753)	75	(242)	37,976	(259)	36,797	37,011	
AMAXAC DE GRO.	444	1,525	369	296	-	9	800	3,445	(524)	54	(164)	27,143	(177)	26,332	29,777	
APETATITLAN DE A. C.	538	2,734	669	550	-	17	1,044	5,552	(673)	70	(209)	35,019	(225)	33,982	39,535	
APIZACO	(5,049)	13,534	3,510	3,294	-	89	4,401	19,779	(2,792)	295	(865)	146,101	(931)	141,808	161,587	
ATLANGATEPEC	(10,040)	19,654	5,167	4,983	-	131	1,250	21,145	(536)	71	(137)	32,605	(153)	31,849	52,995	
BENITO JUAREZ	(664)	4,823	1,222	1,090	-	31	735	7,237	(427)	47	(128)	23,039	(138)	22,393	29,630	
CALPULALPAN	4,771	(7,368)	(1,963)	(1,943)	-	(50)	1,866	(4,688)	(1,397)	136	(456)	69,303	(487)	67,099	62,411	
CHIAUTEMPAN	8,550	(13,770)	(3,660)	(3,603)	-	(93)	2,394	(10,182)	(1,862)	178	(615)	91,358	(656)	88,404	78,222	
CONTLA DE J. C.	1,120	(7,285)	(1,848)	(1,656)	-	(47)	1,336	(8,378)	(1,028)	99	(338)	50,578	(361)	48,951	40,572	
CUAPIAXTLA	630	(4,767)	(1,206)	(1,076)	-	(31)	839	(5,611)	(648)	62	(213)	31,851	(228)	30,824	25,213	
CUAXOMULCO	1,715	(2,227)	(601)	(607)	-	(15)	658	(1,078)	(487)	48	(158)	24,247	(169)	23,480	22,402	
EL CARMEN TEQUEXQUITLA	(1,464)	(8,935)	(2,193)	(1,821)	-	(56)	783	(13,686)	(670)	61	(227)	32,003	(241)	30,926	17,240	
EMILIANO ZAPATA	(2,653)	8,459	2,181	2,022	-	55	754	10,818	(381)	46	(107)	21,666	(117)	21,106	31,924	
ESPAÑITA	565	1,151	273	207	-	7	748	2,951	(495)	51	(155)	25,528	(167)	24,762	27,713	
HUAMANTLA	7,874	(7,896)	(2,176)	(2,285)	-	(55)	3,220	(1,318)	(2,335)	231	(755)	117,011	(808)	113,343	112,025	
HUEYOTLIPAN	(2,194)	(12,120)	(2,970)	(2,454)	-	(75)	688	(19,126)	(654)	57	(226)	30,360	(240)	29,297	10,172	
IXTACUIXTLA DE M. M.	2,181	(9,042)	(2,314)	(2,113)	-	(59)	1,381	(9,965)	(1,087)	103	(360)	53,135	(384)	51,408	41,443	
IXTENCO	(544)	(12,539)	(3,118)	(2,666)	-	(79)	488	(18,459)	(526)	44	(187)	23,672	(197)	22,806	4,348	
LA MAGDALENA TLATELULCO	599	420	90	46	-	2	1,000	2,156	(678)	69	(215)	34,707	(230)	33,653	35,809	
LAZARO CARDENAS	3,237	(7,698)	(2,006)	(1,900)	-	(51)	448	(7,970)	(430)	38	(149)	19,918	(158)	19,218	11,248	
MAZATECOCHCO DE J. M. M.	520	(805)	(214)	(212)	-	(5)	747	30	(524)	53	(168)	26,523	(180)	25,704	25,734	
MUÑOZ DE D. A.	1,255	(4,980)	(1,276)	(1,168)	-	(32)	485	(5,716)	(410)	38	(138)	19,649	(147)	18,991	13,275	
NANACAMILPA DE M. A.	(330)	6,140	1,542	1,350	-	39	1,214	9,955	(735)	79	(224)	39,062	(241)	37,942	47,897	
NATIVITAS	1,838	(4,949)	(1,283)	(1,204)	-	(33)	1,163	(4,468)	(874)	85	(289)	43,336	(305)	41,955	37,488	
PANOTLA	1,227	948	205	114	-	5	1,316	3,816	(887)	91	(280)	45,484	(301)	44,107	47,923	
PAPALOTLA DE X.	2,193	(5,284)	(1,371)	(1,298)	-	(35)	1,301	(4,475)	(974)	95	(318)	48,314	(340)	46,777	42,303	
SANCTORUM DE L. C.	735	(307)	(96)	(121)	-	(2)	740	950	(512)	52	(163)	26,035	(175)	25,237	26,187	
SAN DAMIAN TEXOLOC	(1,060)	5,055	1,290	1,170	-	33	771	7,259	(448)	50	(134)	24,155	(145)	23,478	30,737	
SAN FCO. TETLANOHCAN	(104)	4,441	1,112	966	-	28	913	7,356	(556)	60	(169)	29,486	(183)	28,638	35,994	
SAN JERONIMO ZACUALPAN	(564)	2,835	722	654	-	18	710	4,375	(441)	47	(135)	23,246	(146)	22,570	26,946	
SAN JOSE TEACALCO	(597)	4,230	1,072	957	-	27	756	6,446	(450)	49	(136)	24,083	(147)	23,398	29,844	
SAN JUAN HUACZINCO	134	2,934	729	624	-	18	727	5,166	(452)	48	(139)	23,816	(150)	23,124	28,290	
SAN LORENZO AXOCOMANITLA	(182)	3,487	875	766	-	22	669	5,637	(403)	44	(122)	21,461	(132)	20,847	26,484	
SAN LUCAS TECOPILCO	(4,922)	10,269	2,692	2,580	-	68	802	11,490	(382)	47	(104)	22,233	(115)	21,679	33,168	
SAN PABLO DEL MONTE	6,096	(16,586)	(4,299)	(4,030)	-	(109)	2,103	(16,825)	(1,703)	160	(568)	82,572	(605)	79,855	63,031	
SANTA ANA NOPALUCAN	1,030	(2,630)	(683)	(644)	-	(17)	651	(2,293)	(487)	47	(159)	24,185	(170)	23,416	21,123	
SANTA APOLONIA TEACALCO	(956)	4,660	1,188	1,077	-	30	690	6,689	(399)	44	(119)	21,554	(129)	20,952	27,641	
SANTA CATERINA AYOMETLA	807	(1,762)	(461)	(440)	-	(12)	688	(1,180)	(499)	49	(161)	24,981	(173)	24,198	23,017	
SANTA CRUZ QUILEHTLA	(3,541)	(9,776)	(2,350)	(1,849)	-	(60)	446	(17,130)	(450)	38	(158)	20,568	(167)	19,832	2,702	
SANTA CRUZ TLAXCALA	375	3,860	954	806	-	24	1,102	7,122	(694)	74	(214)	36,403	(231)	35,337	42,459	
SANTA ISABEL XILOXOTLA	(3,552)	10,246	2,650	2,474	-	67	825	12,711	(400)	49	(110)	23,115	(121)	22,532	35,243	
TENANINGO	594	1,056	249	184	-	6	863	2,952	(575)	59	(181)	29,594	(194)	28,704	31,656	
TEOLOCHOLCO	627	(1,904)	(492)	(458)	-	(12)	1,092	(1,147)	(777)	77	(250)	39,157	(267)	37,941	36,794	
TEPETITLA DE LARDIZABAL	362	(1,007)	(260)	(244)	-	(7)	1,004	(152)	(702)	71	(225)	35,592	(241)	34,495	34,343	
TEPEYANGO	305	(1,661)	(422)	(381)	-	(11)	753	(1,418)	(541)	54	(174)	27,164	(187)	26,316	24,899	
TERRENATE	27	(4,988)	(1,246)	(1,079)	-	(32)	789	(6,526)	(616)	59	(204)	30,182	(217)	29,205	22,678	
TETLA DE LA SOLIDARIDAD	687	4,402	1,052	900	-	27	1,540	6,637	(986)	104	(306)	51,448	(330)	49,929	58,567	
TETLATLAHUCA	241	3,612	896	762	-	23	901	6,434	(561)	60	(172)	29,540	(186)	28,680	35,114	
TLAXCALA	2,043	2,806	648	455	-	16	4,787	10,756	(3,233)	331	(1,022)	165,676	(1,098)	160,654	171,410	
TLAXCO	2,792	(13,333)	(3,402)	(3,084)	-	(86)	1,432	(15,681)	(1,189)	110	(399)	57,232	(425)	55,330	39,649	
TOCATLAN	375	1,560	380	309	-	10	659	3,293	(427)	45	(133)	22,168	(143)	21,509	24,802	
TOTOLAC	1,679	(2,251)	(605)	(610)	-	(15)	1,145	(658)	(820)	82	(264)	41,265	(283)	39,978	39,321	
TZOMPANTEPEC	1,993	(4,379)	(1,145)	(1,092)	-	(29)	980	(3,672)	(740)	72	(242)	36,633	(259)	35,463	31,791	
XALOXTOC	959	(7,206)	(1,824)	(1,627)	-	(46)	1,044	(8,700)	(827)	78	(274)	40,343	(292)	39,028	30,328	
XALTOCAN	(6,541)	18,073	4,682	4,385	-	119	1,219	21,936	(544)	70	(143)	32,527	(158)	31,751	53,667	
XICOHTZINCO	(3,322)	14,076	3,600	3,284	-	91	1,185	18,914	(588)	71	(164)	33,653	(179)	32,793	51,707	
YAHUQUEMEHGAN	1,236	1,645	379	264	-	10	1,534	5,068	(1,025)	105	(323)	52,733	(347)	51,142	56,210	
ZACATELCO	3,370	(9,608)	(2,486)	(2,323)	-	(63)	1,534	(9,576)	(1,202)	114	(397)	58,825	(424)	56,916	47,340	
ZITLALTEPEC DE T. S. S.	256	(5,612)	(1,408)	(1,231)	-	(36)	613	(7,417)	(506)	47	(170)	24,410	(181)	23,600	16,184	
TOTAL:	0	0	(0)	(0)	0	0	69,222	69,222	(47,321)	4,812	(15,028)	2,415,609	(16,120)	2,341,962	2,411,174	



ANEXO II

**DETERMINACIÓN DE PARTICIPACION DE INGRESO POR
FONDO DE COMPENSACIÓN 2020 ENERO - MARZO**

PARTICIPACIONES FEDERALES	INGRESOS ESTIMACIÓN 2020	PORCENTAJE A REPARTIR A REPARTIR	A MUNICIPIOS GARANTÍA
FONDO DE COMPENSACIÓN	108,944,947	20.00%	21,788,989
TOTAL	108,944,947		21,788,989

Handwritten signature

Handwritten signature

Handwritten signature

Handwritten signature

Handwritten signature

DETERMINACIÓN EN BASE A POBLACIÓN (I)
DISTRIBUCIÓN DEL FONDO DE COMPENSACIÓN
21,788,989

70%

15,252,293

NO.	MUNICIPIO	POBLACION HABITANTES CENSO 2015	% DE DISTRIBUCIÓN DISTRIBUCIÓN	MONTO A DISTRIBUIR DISTRIBUIR	MONTO PARTICIPABLE
1.-	ACUAMANALA DE M. H.	5,925	0.465492%	15,252,293	70,998
2.-	ATLTZAYANCA	17,173	1.349180%	15,252,293	205,781
3.-	AMAXAC DE GRO.	11,144	0.875518%	15,252,293	133,537
4.-	APETATITLAN DE A. C.	15,271	1.199751%	15,252,293	182,990
5.-	APIZACO	78,624	6.177019%	15,252,293	942,137
6.-	ATLANGATEPEC	6,597	0.518287%	15,252,293	79,051
7.-	BENITO JUAREZ	6,038	0.474370%	15,252,293	72,352
8.-	CALPULALPAN	48,385	3.801321%	15,252,293	579,789
9.-	CHIAUTEMPAN	70,011	5.500347%	15,252,293	838,929
10.-	CONTLA DE J. C.	38,330	3.011360%	15,252,293	459,301
11.-	CUAPIAXTLA	15,337	1.204937%	15,252,293	183,780
12.-	CUAXOMULCO	5,272	0.414190%	15,252,293	63,173
13.-	EL CARMEN TEQUEXQUITLA	17,259	1.355937%	15,252,293	206,811
14.-	EMILIANO ZAPATA	4,561	0.358331%	15,252,293	54,654
15.-	ESPAÑITA	8,668	0.680993%	15,252,293	103,867
16.-	HUAMANTLA	92,887	7.297578%	15,252,293	1,113,048
17.-	HUEYOTLIPAN	14,575	1.145071%	15,252,293	174,650
18.-	IXTACUIXTLA DE M. M.	38,324	3.010888%	15,252,293	459,229
19.-	IXTENCO	7,080	0.556233%	15,252,293	84,838
20.-	LA MAGDALENA TLALTELULCO	18,873	1.482739%	15,252,293	226,152
21.-	LAZARO CARDENAS	3,103	0.243784%	15,252,293	37,183
22.-	MAZATECOCHCO DE J. M. M.	10,901	0.856427%	15,252,293	130,625
23.-	MUÑOZ DE D. A.	4,679	0.367601%	15,252,293	56,068
24.-	NANACAMILPA DE M. A.	18,115	1.423188%	15,252,293	217,069
25.-	NATIVITAS	25,053	1.968265%	15,252,293	300,206
26.-	PANOTLA	27,154	2.133328%	15,252,293	325,381
27.-	PAPALOTLA DE X.	30,364	2.385518%	15,252,293	363,846
28.-	SANCTORUM DE L. C.	9,490	0.745573%	15,252,293	113,717
29.-	SAN DAMIAN TEXoloc	5,569	0.437523%	15,252,293	66,732
30.-	SAN FCO. TETLANOHCAN	10,910	0.857134%	15,252,293	130,733
31.-	SAN JERONIMO ZACUALPAN	3,767	0.295951%	15,252,293	45,139
32.-	SAN JOSE TEACALCO	5,923	0.465335%	15,252,293	70,974
33.-	SAN JUAN HUACTZINCO	7,511	0.590094%	15,252,293	90,003
34.-	SAN LORENZO AXOCOMANITLA	5,618	0.441373%	15,252,293	67,319
35.-	SAN LUCAS TECOPILCO	3,131	0.245984%	15,252,293	37,518
36.-	SAN PABLO DEL MONTE	77,242	6.068443%	15,252,293	925,577
37.-	SANTA ANA NOPALUCAN	7,773	0.610678%	15,252,293	93,142
38.-	SANTA APOLONIA TEACALCO	4,559	0.358173%	15,252,293	54,630
39.-	SANTA CATARINA AYOMETLA	8,817	0.692699%	15,252,293	105,652
40.-	SANTA CRUZ QUILEHTLA	7,169	0.563226%	15,252,293	85,906
41.-	SANTA CRUZ TLAXCALA	20,242	1.590293%	15,252,293	242,556
42.-	SANTA ISABEL XILOXOXTLA	4,992	0.392192%	15,252,293	59,818
43.-	TENANCINGO	12,834	1.008291%	15,252,293	153,787
44.-	TEOLOCHOLCO	24,380	1.915391%	15,252,293	292,141
45.-	TEPETITLA DE LARDIZABAL	21,060	1.654559%	15,252,293	252,358
46.-	TEPEYANCO	12,047	0.946461%	15,252,293	144,857
47.-	TERRENATE	14,746	1.158505%	15,252,293	176,699
48.-	TETLA DE LA SOLIDARIDAD	32,613	2.562209%	15,252,293	390,796
49.-	TETLATLAHUCA	13,414	1.053858%	15,252,293	160,738
50.-	TLAXCALA	95,051	7.467590%	15,252,293	1,138,979
51.-	TLAXCO	42,536	3.341800%	15,252,293	509,701
52.-	TOCATLÁN	5,843	0.459050%	15,252,293	70,016
53.-	TOTOLAC	21,814	1.713796%	15,252,293	261,393
54.-	TZOMPANTEPEC	16,359	1.285229%	15,252,293	196,027
55.-	XALOZTOC	23,905	1.878073%	15,252,293	286,449
56.-	XALTOCAN	10,263	0.806303%	15,252,293	122,980
57.-	XICOHTZINCO	13,629	1.070749%	15,252,293	163,314
58.-	YAUHQUEMEHCAN	38,296	3.008688%	15,252,293	458,894
59.-	ZACATELCO	42,686	3.353585%	15,252,293	511,499
60.-	ZITLALTEPEC DE T. S. S.	8,955	0.703541%	15,252,293	107,306
TOTAL		1,272,847	100.00%	915,137,555	15,252,293

DETERMINACIÓN DEL FONDO RECAUDATORIO PREDIAL 10% (II)
DISTRIBUCIÓN DEL FONDO DE COMPENSACIÓN

21,788,989

2,178,899

NO.	MUNICIPIO	PREDIAL DE 2018 (A)	PREDIAL DE 2017 (B)	DINAMICA DE CRECIMIENTO C=(A/B)	FACTOR DE DISTRIBUCIÓN D=C/TOTAL C	PARTICIPACIÓN F=(D*G5)
1.-	ACUAMANALA DE M. H.	794,608	429,589	1.8497	2.6979%	58,785
2.-	ATLTZAYANCA	789,873	976,059	0.8092	1.1803%	25,719
3.-	AMAXAC DE GRO.	619,348	596,299	1.0387	1.5150%	33,009
4.-	APETATITLAN DE A. C.	1,913,253	1,841,193	1.0391	1.5157%	33,025
5.-	APIZACO	25,002,984	20,431,165	1.2238	1.7850%	38,892
6.-	ATLANGATEPEC	388,004	279,455	1.3884	2.0251%	44,125
7.-	BENITO JUAREZ	155,296	121,220	1.2811	1.8686%	40,715
8.-	CALPULALPAN	4,942,913	3,170,932	1.5588	2.2737%	49,541
9.-	CHIAUTEMPAN	3,977,328	4,244,356	0.9371	1.3668%	29,781
10.-	CONTLA DE J. C.	825,878	772,866	1.0686	1.5586%	33,961
11.-	CUAPIAXTLA	296,405	374,681	0.7911	1.1539%	25,141
12.-	CUAXOMULCO	289,169	276,101	1.0473	1.5276%	33,285
13.-	EL CARMEN TEQUEXQUITLA	604,480	755,016	0.8006	1.1678%	25,444
14.-	EMILIANO ZAPATA	146,275	87,918	1.6638	2.4267%	52,876
15.-	ESPAÑITA	308,367	336,593	0.9161	1.3363%	29,116
16.-	HUAMANTLA	9,240,919	6,016,547	1.5359	2.2403%	48,813
17.-	HUEYOTLIPAN	317,160	366,079	0.8664	1.2637%	27,534
18.-	IXTACUIXTLA DE M. M.	2,284,708	1,698,258	1.3453	1.9623%	42,756
19.-	IXTENCO	113,870	217,124	0.5244	0.7649%	16,667
20.-	LA MAGDALENA TLALTELULCO	995,429	879,132	1.1323	1.6515%	35,985
21.-	LAZARO CARDENAS	54,395	71,873	0.7568	1.1039%	24,052
22.-	MAZATECOCHCO DE J. M. M.	234,469	228,010	1.0283	1.4999%	32,681
23.-	MUÑOZ DE D. A.	89,517	122,938	0.7281	1.0621%	23,141
24.-	NANACAMILPA DE M. A.	2,285,806	1,241,266	1.8415	2.6860%	58,525
25.-	NATIVITAS	518,582	436,505	1.1880	1.7328%	37,757
26.-	PANOTLA	2,138,730	1,562,542	1.3687	1.9964%	43,500
27.-	PAPALOTLA DE X.	3,328,290	3,311,590	1.0050	1.4659%	31,941
28.-	SANCTORUM DE L. C.	453,043	445,172	1.0177	1.4844%	32,343
29.-	SAN DAMIAN TEXOLOC	177,807	117,218	1.5169	2.2125%	48,208
30.-	SAN FCO. TETLANOHCAN	156,362	128,263	1.2191	1.7781%	38,743
31.-	SAN JERONIMO ZACUALPAN	80,906	80,906	1.3530	1.9735%	43,000
32.-	SAN JOSE TEACALCO	97,696	72,137	1.3543	1.9754%	43,041
33.-	SAN JUAN HUACTZINCO	173,488	149,213	1.1627	1.6959%	36,951
34.-	SAN LORENZO AXOCOMANITLA	125,685	124,260	1.0115	1.4753%	32,145
35.-	SAN LUCAS TECOPILCO	209,741	151,056	1.3885	2.0252%	44,128
36.-	SAN PABLO DEL MONTE	1,425,253	1,045,845	1.3628	1.9877%	43,310
37.-	SANTA ANA NOPALUCAN	73,428	114,556	0.6410	0.9349%	20,371
38.-	SANTA APOLONIA TEACALCO	52,662	47,768	1.1024	1.6080%	35,037
39.-	SANTA CATARINA AYOMETLA	134,862	174,253	0.7739	1.1289%	24,597
40.-	SANTA CRUZ QUILEHTLA	107,759	225,926	0.4770	0.6957%	15,158
41.-	SANTA CRUZ TLAXCALA	1,693,348	1,778,009	0.9524	1.3891%	30,268
42.-	SANTA ISABEL XILOXOTLA	567,233	310,288	1.8281	2.6664%	58,098
43.-	TENANCINGO	455,295	419,050	1.0865	1.5847%	34,530
44.-	TEOLOCHOLCO	1,370,737	1,039,458	1.3187	1.9234%	41,910
45.-	TEPETITLA DE LARDIZABAL	632,157	545,378	1.1591	1.6907%	36,838
46.-	TEPEYANCO	443,297	446,388	0.9931	1.4485%	31,561
47.-	TERRENATE	301,747	355,190	0.8495	1.2391%	26,999
48.-	TETLA DE LA SOLIDARIDAD	5,971,738	5,001,754	1.1939	1.7414%	37,944
49.-	TETLATLAHUCA	115,115	79,123	1.4549	2.1221%	46,238
50.-	TLAXCALA	24,084,752	19,578,223	1.2302	1.7943%	39,096
51.-	TLAXCO	1,722,468	1,437,604	1.1982	1.7476%	38,078
52.-	TOCATLÁN	163,254	167,897	0.9723	1.4182%	30,902
53.-	TOTOLAC	1,891,070	1,735,167	1.0898	1.5896%	34,636
54.-	TZOMPANTEPEC	626,208	692,677	0.9040	1.3186%	28,731
55.-	XALOZTOC	1,846,987	1,735,167	1.0644	1.5526%	33,829
56.-	XALTOCAN	893,361	707,313	1.2630	1.8422%	40,140
57.-	XICOHTZINCO	2,389,490	1,305,279	1.8306	2.6701%	58,179
58.-	YAUQUEMEHCAN	4,440,369	3,952,264	1.1235	1.6387%	35,706
59.-	ZACATELCO	1,549,302	1,463,839	1.0584	1.5437%	33,636
60.-	ZITLALTEPEC DE T. S. S.	245,518	280,916	0.8740	1.2748%	27,776
TOTALES		117,328,189	96,731,750	68.5600	100.0000%	2,178,899

DETERMINACIÓN DEL FONDO NIVEL PREDIAL 5% (III)					
DISTRIBUCIÓN DEL FONDO DE COMPENSACIÓN			21,788,989	1,089,449	
NO.	MUNICIPIO	PREDIAL DE 2018 (A)	DINAMICA DE CRECIMIENTO B=(A/A)	FACTOR DE DISTRIBUCIÓN C=B/TOTALB	PARTICIPACIÓN D=C*F5

1.-	ACUAMANALA DE M. H.	794,608	0.0068	0.6773%	7,378
2.-	ATLTZAYANCA	789,873	0.0067	0.6732%	7,334
3.-	AMAXAC DE GRO.	619,348	0.0053	0.5279%	5,751
4.-	APETATITLAN DE A. C.	1,913,253	0.0163	1.6307%	17,765
5.-	APIZACO	25,002,984	0.2131	21.3103%	232,165
6.-	ATLANGATEPEC	388,004	0.0033	0.3307%	3,603
7.-	BENITO JUAREZ	155,296	0.0013	0.1324%	1,442
8.-	CALPULALPAN	4,942,913	0.0421	4.2129%	45,897
9.-	CHIAUTEMPAN	3,977,328	0.0339	3.3899%	36,931
10.-	CONTLA DE J. C.	825,878	0.0070	0.7039%	7,669
11.-	CUAPIAXTLA	296,405	0.0025	0.2526%	2,752
12.-	CUAXOMULCO	289,169	0.0025	0.2465%	2,685
13.-	EL CARMEN TEQUEXQUITLA	604,480	0.0052	0.5152%	5,613
14.-	EMILIANO ZAPATA	146,275	0.0012	0.1247%	1,358
15.-	ESPAÑITA	308,367	0.0026	0.2628%	2,863
16.-	HUAMANTLA	9,240,919	0.0788	7.8761%	85,806
17.-	HUEYOTLIPAN	317,160	0.0027	0.2703%	2,945
18.-	IXTACUIXTLA DE M. M.	2,284,708	0.0195	1.9473%	21,215
19.-	IXTENCO	113,870	0.0010	0.0971%	1,057
20.-	LA MAGDALENA TLATELULCO	995,429	0.0085	0.8484%	9,243
21.-	LAZARO CARDENAS	54,395	0.0005	0.0464%	505
22.-	MAZATECOCHCO DE J. M. M.	234,469	0.0020	0.1998%	2,177
23.-	MUÑOZ DE D. A.	89,517	0.0008	0.0763%	831
24.-	NANACAMILPA DE M. A.	2,285,806	0.0195	1.9482%	21,225
25.-	NATIVITAS	518,582	0.0044	0.4420%	4,815
26.-	PANOTLA	2,138,730	0.0182	1.8229%	19,859
27.-	PAPALOTLA DE X.	3,328,290	0.0284	2.8367%	30,905
28.-	SANCTORUM DE L. C.	453,043	0.0039	0.3861%	4,207
29.-	SAN DAMIAN TEXOLOC	177,807	0.0015	0.1515%	1,651
30.-	SAN FCO. TETLANOHCAN	156,362	0.0013	0.1333%	1,452
31.-	SAN JERONIMO ZACUALPAN	80,906	0.0007	0.0690%	751
32.-	SAN JOSE TEACALCO	97,696	0.0008	0.0833%	907
33.-	SAN JUAN HUACTZINCO	173,488	0.0015	0.1479%	1,611
34.-	SAN LORENZO AXOCOMANITLA	125,685	0.0011	0.1071%	1,167
35.-	SAN LUCAS TECOPILCO	209,741	0.0018	0.1788%	1,948
36.-	SAN PABLO DEL MONTE	1,425,253	0.0121	1.2148%	13,234
37.-	SANTA ANA NOPALUCAN	73,428	0.0006	0.0626%	682
38.-	SANTA APOLONIA TEACALCO	52,662	0.0004	0.0449%	489
39.-	SANTA CATARINA AYOMETLA	134,862	0.0011	0.1149%	1,252
40.-	SANTA CRUZ QUILEHTLA	107,759	0.0009	0.0918%	1,001
41.-	SANTA CRUZ TLAXCALA	1,693,348	0.0144	1.4433%	15,724
42.-	SANTA ISABEL XILOXOTLA	567,233	0.0048	0.4835%	5,267
43.-	TENANCINGO	455,295	0.0039	0.3881%	4,228
44.-	TEOLOCHOLCO	1,370,737	0.0117	1.1683%	12,728
45.-	TEPETITLA DE LARDIZABAL	632,157	0.0054	0.5388%	5,870
46.-	TEPEYANCO	443,297	0.0038	0.3778%	4,116
47.-	TERRENATE	301,747	0.0026	0.2572%	2,802
48.-	TETLA DE LA SOLIDARIDAD	5,971,738	0.0509	5.0898%	55,451
49.-	TETLATLAHUCA	115,115	0.0010	0.0981%	1,069
50.-	TLAXCALA	24,084,752	0.2053	20.5277%	223,639
51.-	TLAXCO	1,722,468	0.0147	1.4681%	15,994
52.-	TOCATLÁN	163,254	0.0014	0.1391%	1,516
53.-	TOTOLAC	1,891,070	0.0161	1.6118%	17,560
54.-	TZOMPANTEPEC	626,208	0.0053	0.5337%	5,815
55.-	XALOZTOC	1,846,987	0.0157	1.5742%	17,150
56.-	XALTOCAN	893,361	0.0076	0.7614%	8,295
57.-	XICOHTZINCO	2,389,490	0.0204	2.0366%	22,188
58.-	YAUHQUEMEHCAN	4,440,369	0.0378	3.7846%	41,231
59.-	ZACATELCO	1,549,302	0.0132	1.3205%	14,386
60.-	ZITLALTEPEC DE T. S. S.	245,518	0.0021	0.2093%	2,280
TOTALES		117,328,189	1.0000	100.0000%	1,089,449

DETERMINACIÓN DEL FONDO RECAUDATORIO AGUA 10% (IV)
DISTRIBUCIÓN DEL FONDO DE COMPENSACIÓN 21,788,989 2,178,899

NO.	MUNICIPIO	DERECHOS DE AGUA 2018 (A)	DERECHOS DE AGUA 2017 (B)	DINAMICA DE CRECIMIENTO C=(A/B)	FACTOR DE DISTRIBUCIÓN D=C/TOTAL C	PARTICIPACIÓN F=(D*G5)
1.-	ACUAMANALA DE M. H.	381,588	94,088	4.0557	5.6807%	123,778
2.-	ATLTZAYANCA	703,534	362,219	1.9423	2.7206%	59,278
3.-	AMAXAC DE GRO.	640,103	604,125	1.0596	1.4841%	32,337
4.-	APETATITLAN DE A. C.	2,968,309	2,483,346	1.1953	1.6742%	36,480
5.-	APIZACO	36,822,375	30,927,775	1.1906	1.6677%	36,337
6.-	ATLANGATEPEC	704,798	204,751	3.4422	4.8215%	105,056
7.-	BENITO JUAREZ	535,500	476,055	1.1249	1.5756%	34,331
8.-	CALPULALPAN	6,359,468	8,126,220	0.7826	1.0962%	23,884
9.-	CHIAUTEMPAN	15,735,207	13,446,658	1.1702	1.6391%	35,714
10.-	CONTLA DE J. C.	1,245,648	939,723	1.3255	1.8567%	40,455
11.-	CUAPIAXTLA	777,809	680,250	1.1434	1.6016%	34,897
12.-	CUAXOMULCO	708,621	769,105	0.9214	1.2905%	28,120
13.-	EL CARMEN TEQUEXQUITLA	465,760	713,232	0.6530	0.9147%	19,930
14.-	EMILIANO ZAPATA	207,044	194,768	1.0630	1.4890%	32,444
15.-	ESPAÑITA	1,146,566	999,676	1.1469	1.6065%	35,004
16.-	HUAMANTLA	21,181,913	24,062,118	0.8803	1.2330%	26,867
17.-	HUEYOTLIPAN	738,995	2,175,933	0.3396	0.4757%	10,365
18.-	IXTACUIXTLA DE M. M.	305,658	301,480	1.0139	1.4201%	30,943
19.-	IXTENCO	571,990	1,266,681	0.4516	0.6325%	13,782
20.-	LA MAGDALENA TLALTELULCO	1,137,493	1,029,941	1.1044	1.5470%	33,707
21.-	LAZARO CARDENAS	104,996	190,809	0.5503	0.7708%	16,794
22.-	MAZATECOCHCO DE J. M. M.	699,500	778,713	0.8983	1.2582%	27,415
23.-	MUÑOZ DE D. A.	87,103	136,760	0.6369	0.8921%	19,438
24.-	NANACAMILPA DE M. A.	3,074,889	3,554,946	0.8650	1.2115%	26,398
25.-	NATIVITAS	1,398,762	1,022,015	1.3686	1.9170%	41,770
26.-	PANOTLA	1,952,626	1,462,819	1.3348	1.8697%	40,739
27.-	PAPALOTLA DE X.	1,153,687	977,204	1.1806	1.6537%	36,032
28.-	SANCTORUM DE L. C.	401,208	402,227	0.9975	1.3971%	30,442
29.-	SAN DAMIAN TEXOLOC	596,818	554,791	1.0758	1.5068%	32,832
30.-	SAN FCO. TETLANOHCAN	1,359,732	938,104	1.4494	2.0302%	44,237
31.-	SAN JERONIMO ZACUALPAN	248,852	210,450	1.1825	1.6563%	36,089
32.-	SAN JOSE TEACALCO	571,722	495,498	1.1538	1.6162%	35,215
33.-	SAN JUAN HUACTZINCO	350,645	325,825	1.0762	1.5074%	32,845
34.-	SAN LORENZO AXOCOMANITLA	231,707	196,840	1.1771	1.6488%	35,926
35.-	SAN LUCAS TECOPILCO	564,735	339,435	1.6638	2.3304%	50,777
36.-	SAN PABLO DEL MONTE	6,414,522	5,982,649	1.0722	1.5018%	32,723
37.-	SANTA ANA NOPALUCAN	443,350	374,615	1.1835	1.6577%	36,120
38.-	SANTA APOLONIA TEACALCO	856,400	701,600	1.2206	1.7097%	37,254
39.-	SANTA CATARINA AYOMETLA	297,332	260,485	1.1415	1.5988%	34,837
40.-	SANTA CRUZ QUILEHTLA	188,682	464,592	0.4061	0.5689%	12,395
41.-	SANTA CRUZ TLAXCALA	856,948	542,823	1.5787	2.2113%	48,191
42.-	SANTA ISABEL XILOXOTLA	801,542	801,542	1.0000	1.4007%	30,520
43.-	TENANCINGO	571,926	472,790	1.2097	1.6944%	36,919
44.-	TEOLOCHOLCO	1,218,872	1,507,481	0.8085	1.1325%	24,677
45.-	TEPETITLA DE LARDIZABAL	555,688	506,685	1.0967	1.5362%	33,472
46.-	TEPEYANCO	249,060	284,184	0.8764	1.2276%	26,748
47.-	TERRENATE	652,073	715,567	0.9113	1.2764%	27,812
48.-	TETLA DE LA SOLIDARIDAD	1,995,504	1,546,316	1.2905	1.8076%	39,385
49.-	TETLATLAHUCA	469,752	432,960	1.0850	1.5197%	33,113
50.-	TLAXCALA	42,701,762	41,151,201	1.0377	1.4535%	31,670
51.-	TLAXCO	1,231,491	1,157,244	1.0642	1.4906%	32,478
52.-	TOCATLÁN	291,996	264,151	1.1054	1.5483%	33,737
53.-	TOTOLAC	1,247,814	931,276	1.3399	1.8768%	40,893
54.-	TZOMPANTEPEC	1,181,735	811,949	1.4554	2.0386%	44,419
55.-	XALOZTOC	935,710	1,245,689	0.7512	1.0521%	22,925
56.-	XALTOCAN	1,281,812	444,679	2.8826	4.0376%	87,975
57.-	XICOHTZINCO	1,188,112	814,332	1.4590	2.0436%	44,528
58.-	YAUHQUEMEHCAN	3,392,709	3,143,358	1.0793	1.5118%	32,941
59.-	ZACATELCO	5,507,602	5,092,784	1.0815	1.5148%	33,006
60.-	ZITLALTEPEC DE T. S. S.	93,319	145,960	0.6393	0.8955%	19,513
TOTALES		180,761,073	171,241,489	71.3929	100.0000%	2,178,899

DETERMINACIÓN DEL FONDO NIVEL AGUA 5% (V)					
DISTRIBUCIÓN DEL FONDO DE COMPENSACIÓN			21,788,989	1,089,449	
NO.	MUNICIPIO	DERECHOS DE AGUA 2018 (A)	DINAMICA DE CRECIMIENTO B=(A/A)	FACTOR DE DISTRIBUCIÓN C=B/TOTALB	PARTICIPACIÓN D=C*F5
1.-	ACUAMANALA DE M. H.	381,588	0.0021	0.2111%	2,300
2.-	ATLTZAYANCA	703,534	0.0039	0.3892%	4,240
3.-	AMAXAC DE GRO	640,103	0.0035	0.3541%	3,858
4.-	APETATITLAN DE A. C.	2,968,309	0.0164	1.6421%	17,890
5.-	APIZACO	36,822,375	0.2037	20.3707%	221,929
6.-	ATLANGATEPEC	704,798	0.0039	0.3899%	4,248
7.-	BENITO JUAREZ	535,500	0.0030	0.2962%	3,227
8.-	CALPULALPAN	6,359,468	0.0352	3.5182%	38,329
9.-	CHIAUTEMPAN	15,735,207	0.0870	8.7050%	94,836
10.-	CONTLA DE J. C.	1,245,648	0.0069	0.6891%	7,508
11.-	CUAPIAXTLA	777,809	0.0043	0.4303%	4,688
12.-	CUAXOMULCO	708,621	0.0039	0.3920%	4,271
13.-	EL CARMEN TEQUEXQUITLA	465,760	0.0026	0.2577%	2,807
14.-	EMILIANO ZAPATA	207,044	0.0011	0.1145%	1,248
15.-	ESPAÑITA	1,146,566	0.0063	0.6343%	6,910
16.-	HUAMANTLA	21,181,913	0.1172	11.7182%	127,664
17.-	HUEYOTLIPAN	738,995	0.0041	0.4088%	4,454
18.-	IXTACUIXTLA DE M. M.	305,658	0.0017	0.1691%	1,842
19.-	IXTENCO	571,990	0.0032	0.3164%	3,447
20.-	LA MAGDALENA TLALTTELULCO	1,137,493	0.0063	0.6293%	6,856
21.-	LAZARO CARDENAS	104,996	0.0006	0.0581%	633
22.-	MAZATECOCHCO DE J. M. M.	699,500	0.0039	0.3870%	4,216
23.-	MUÑOZ DE D. A.	87,103	0.0005	0.0482%	525
24.-	NANACAMILPA DE M. A.	3,074,889	0.0170	1.7011%	18,532
25.-	NATIVITAS	1,398,762	0.0077	0.7738%	8,430
26.-	PANOTLA	1,952,626	0.0108	1.0802%	11,769
27.-	PAPALOTLA DE X.	1,153,687	0.0064	0.6382%	6,953
28.-	SANCTORUM DE L. C.	401,208	0.0022	0.2220%	2,418
29.-	SAN DAMIAN TEXOLOC	596,818	0.0033	0.3302%	3,597
30.-	SAN FCO. TETLANOHCAN	1,359,732	0.0075	0.7522%	8,195
31.-	SAN JERONIMO ZACUALPAN	248,852	0.0014	0.1377%	1,500
32.-	SAN JOSE TEACALCO	571,722	0.0032	0.3163%	3,446
33.-	SAN JUAN HUACTZINCO	350,645	0.0019	0.1940%	2,113
34.-	SAN LORENZO AXOCOMANITLA	231,707	0.0013	0.1282%	1,397
35.-	SAN LUCAS TECOPILCO	564,735	0.0031	0.3124%	3,404
36.-	SAN PABLO DEL MONTE	6,414,522	0.0355	3.5486%	38,660
37.-	SANTA ANA NOPALUCAN	443,350	0.0025	0.2453%	2,672
38.-	SANTA APOLONIA TEACALCO	856,400	0.0047	0.4738%	5,162
39.-	SANTA CATARINA AYOMETLA	297,332	0.0016	0.1645%	1,792
40.-	SANTA CRUZ QUILEHTLA	188,682	0.0010	0.1044%	1,137
41.-	SANTA CRUZ TLAXCALA	856,948	0.0047	0.4741%	5,165
42.-	SANTA ISABEL XILOXOTLA	801,542	0.0044	0.4434%	4,831
43.-	TENANCINGO	571,926	0.0032	0.3164%	3,447
44.-	TEOLOCHOLCO	1,218,872	0.0067	0.6743%	7,346
45.-	TEPETITLA DE LARDIZABAL	555,688	0.0031	0.3074%	3,349
46.-	TEPEYANCO	249,060	0.0014	0.1378%	1,501
47.-	TERRENATE	652,073	0.0036	0.3607%	3,930
48.-	TETLA DE LA SOLIDARIDAD	1,995,504	0.0110	1.1039%	12,027
49.-	TETLATLAHUCA	469,752	0.0026	0.2599%	2,831
50.-	TLAXCALA	42,701,762	0.2362	23.6233%	257,364
51.-	TLAXCO	1,231,491	0.0068	0.6813%	7,422
52.-	TOCATLÁN	291,996	0.0016	0.1615%	1,760
53.-	TOTOLAC	1,247,814	0.0069	0.6903%	7,521
54.-	TZOMPANTEPEC	1,181,735	0.0065	0.6538%	7,122
55.-	XALOZTOC	935,710	0.0052	0.5177%	5,640
56.-	XALTOCAN	1,281,812	0.0071	0.7091%	7,725
57.-	XICOHTZINCO	1,188,112	0.0066	0.6573%	7,161
58.-	YAUHQUEMEHCAN	3,392,709	0.0188	1.8769%	20,448
59.-	ZACATELCO	5,507,602	0.0305	3.0469%	33,194
60.-	ZITLALTEPEC DE T. S. S.	93,319	0.0005	0.0516%	562

TOTALES	180,761,073	1.0000	100.0000%	1,089,449
----------------	--------------------	---------------	------------------	------------------

TOTAL FONDO DE COMPENSACIÓN REAL 2020 ENERO- MARZO

NO	MUNICIPIO	PARTICIPACIÓN FONDO I (A)	PARTICIPACIÓN FONDO II (B)	PARTICIPACIÓN FONDO III (C)	PARTICIPACIÓN FONDO IV (D)	PARTICIPACIÓN FONDO V (E)	TOTAL A DISTRIB. DE ENE-MAR REAL 2020
1.-	ACUAMANALA DE M. H.	70,998	58,785	7,378	123,778	2,300	263,239
2.-	ATLTZAYANCA	205,781	25,719	7,334	59,278	4,240	302,352
3.-	AMAXAC DE GRO.	133,537	33,009	5,751	32,337	3,858	208,492
4.-	APETATITLAN DE A. C.	182,990	33,025	17,765	36,480	17,890	288,150
5.-	APIZACO	942,137	38,892	232,165	36,337	221,929	1,471,460
6.-	ATLANGATEPEC	79,051	44,126	3,603	105,056	4,248	236,083
7.-	BENITO JUAREZ	72,352	40,715	1,442	34,331	3,227	152,067
8.-	CALPULALPAN	579,789	49,541	45,897	23,884	38,329	737,440
9.-	CHIAUTEMPAN	838,929	29,781	36,931	35,714	94,836	1,036,192
10.	CONTLA DE J. C.	459,301	33,961	7,669	40,455	7,508	548,894
11.	CUAPIAXTLA	183,780	25,141	2,752	34,897	4,688	251,259
12.	CUAXOMULCO	63,173	33,285	2,685	28,120	4,271	131,534
13.	EL CARMEN TEQUEXQUITLA	206,811	25,444	5,613	19,930	2,807	260,606
14.	EMILIANO ZAPATA	54,654	52,876	1,358	32,444	1,248	142,579
15.	ESPAÑITA	103,867	29,116	2,863	35,004	6,910	177,761
16.	HUAMANTLA	1,113,048	48,813	85,806	26,867	127,664	1,402,198
17.	HUEYOTLIPAN	174,650	27,534	2,945	10,365	4,454	219,948
18.	IXTACUIXTLA DE M. M.	459,229	42,756	21,215	30,943	1,842	555,985
19.	IXTENCO	84,838	16,667	1,057	13,782	3,447	119,792
20.	LA MAGDALENA TLALTELULCO	226,152	35,985	9,243	33,707	6,856	311,942
21.	LAZARO CARDENAS	37,183	24,052	505	16,794	633	79,167
22.	MAZATECOCHCO DE J. M. M.	130,625	32,681	2,177	27,415	4,216	197,114
23.	MUÑOZ DE D. A.	56,068	23,141	831	19,438	525	100,003
24.	NANACAMILPA DE M. A.	217,069	58,525	21,225	26,398	18,532	341,749
25.	NATIVITAS	300,206	37,757	4,815	41,770	8,430	392,978
26.	PANOTLA	325,381	43,500	19,859	40,739	11,769	441,248
27.	PAPALOTLA DE X.	363,846	31,941	30,905	36,032	6,953	469,677
28.	SANCTORUM DE L. C.	113,717	32,343	4,207	30,442	2,418	183,127
29.	SAN DAMIAN TEXOLOC	66,732	48,208	1,651	32,832	3,597	153,020
30.	SAN FCO. TETLANOHCAN	130,733	38,743	1,452	44,237	8,195	223,360
31.	SAN JERONIMO ZACUALPAN	45,139	43,000	751	36,089	1,500	126,480
32.	SAN JOSE TEACALCO	70,974	43,041	907	35,215	3,446	153,583
33.	SAN JUAN HUACTZINCO	90,003	36,951	1,611	32,845	2,113	163,523
34.	SAN LORENZO AXOCOMANITLA	67,319	32,145	1,167	35,926	1,397	137,954
35.	SAN LUCAS TECOPILCO	37,518	44,128	1,948	50,777	3,404	137,775
36.	SAN PABLO DEL MONTE	925,577	43,310	13,234	32,723	38,660	1,053,505
37.	SANTA ANA NOPALUCAN	93,142	20,371	682	36,120	2,672	152,989
38.	SANTA APOLONIA TEACALCO	54,630	35,037	489	37,254	5,162	132,571
39.	SANTA CATARINA AYOMETLA	105,652	24,597	1,252	34,837	1,792	168,131
40.	SANTA CRUZ QUILEHTLA	85,905	15,158	1,001	12,395	1,137	115,596
41.	SANTA CRUZ TLAXCALA	242,556	30,268	15,724	48,181	5,165	341,894
42.	SANTA ISABEL XILOXOTLA	59,818	58,098	5,267	30,520	4,831	158,534
43.	TENANCINGO	153,787	34,530	4,228	36,919	3,447	232,911
44.	TEOLOCHOLCO	292,141	41,910	12,728	24,677	7,346	378,802
45.	TEPETITLA DE LARDIZABAL	252,358	36,838	5,870	33,472	3,349	331,886
46.	TEPEYANCO	144,357	31,561	4,116	26,748	1,501	208,283
47.	TERRENATE	176,699	26,999	2,802	27,812	3,930	238,241
48.	TETLA DE LA SOLIDARIDAD	390,796	37,944	55,451	39,385	12,027	535,603
49.	TETLATLAHUCA	160,738	46,238	1,069	33,113	2,831	243,989
50.	TLAXCALA	1,138,979	39,096	223,639	31,670	257,364	1,690,748
51.	TLAXCO	509,701	38,078	15,994	32,478	7,422	603,674
52.	TOCATLÁN	70,016	30,902	1,516	33,737	1,760	137,930
53.	TOTOLAC	261,393	34,636	17,560	40,893	7,321	362,003
54.	TZOMPANTEPEC	196,027	28,731	5,815	44,419	7,122	282,115
55.	XALOZTOC	286,449	33,829	17,150	22,925	5,640	365,993
56.	XALTOCAN	122,980	40,140	8,295	87,975	7,725	267,116
57.	XICOHTZINCO	163,314	58,179	22,188	44,528	7,161	295,370
58.	YAUHQUEMEHCAN	458,894	35,706	41,231	32,941	20,448	589,220
59.	ZACATELCO	511,499	33,636	14,386	33,006	33,194	625,721
60.	ZITLALTEPEC DE T. S. S.	107,306	27,776	2,280	19,513	562	157,437

TOTAL:	15,252,293	2,178,899	1,089,449	2,178,899	1,089,449	21,788,989
--------	------------	-----------	-----------	-----------	-----------	------------

CONCILIACION FONDO DE COMPENSACIÓN ENERO MARZO 2020










NO.	MUNICIPIO	TOTAL FORMULA ENE-MAR 2020	TOTAL TRASFERIDO ENE-MAR 2020	DIFERENCIA	
				ABSOLUTA	RELATIVA
1.-	ACUAMANALA DE M. H.	263,239	263,239	0	0.00%
2.-	ATLTZAYANCA	302,352	302,352	0	0.00%
3.-	AMAXAC DE GRO.	208,492	208,492	0	0.00%
4.-	APETATITLAN DE A. C.	288,150	288,150	0	0.00%
5.-	APIZACO	1,471,460	1,471,460	0	0.00%
6.-	ATLANGATEPEC	236,083	236,083	0	0.00%
7.-	BENITO JUAREZ	152,067	152,067	0	0.00%
8.-	CALPULALPAN	737,440	737,440	0	0.00%
9.-	CHIAUTEMPAN	1,036,192	1,036,192	0	0.00%
10.-	CONTLA DE J. C.	548,894	548,894	0	0.00%
11.-	CUAPIAXTLA	251,259	251,259	0	0.00%
12.-	CUAXOMULCO	131,534	131,534	0	0.00%
13.-	EL CARMEN TEQUXQUITLA	260,606	260,606	0	0.00%
14.-	EMILIANO ZAPATA	142,579	142,579	0	0.00%
15.-	ESPAÑITA	177,761	177,761	0	0.00%
16.-	HUAMANTLA	1,402,198	1,402,198	0	0.00%
17.-	HUEYOTLIPAN	219,948	219,948	0	0.00%
18.-	IXTACUXTLA DE M. M.	555,985	555,985	0	0.00%
19.-	IXTENCO	119,792	119,792	0	0.00%
20.-	LA MAGDALENA TLATELULCO	311,942	311,942	0	0.00%
21.-	LAZARO CARDENAS	79,167	79,167	0	0.00%
22.-	MAZATECOCHCO DE J. M. M.	197,114	197,114	0	0.00%
23.-	MUÑOZ DE D. A.	100,003	100,003	0	0.00%
24.-	NANACAMILPA DE M. A.	341,749	341,749	0	0.00%
25.-	NATIVITAS	392,978	392,978	0	0.00%
26.-	PANOTLA	441,248	441,248	0	0.00%
27.-	PAPALOTLA DE X.	469,677	469,677	0	0.00%
28.-	SANCTORUM DE L. C.	183,127	183,127	0	0.00%
29.-	SAN DAMIAN TEXOLOC	153,020	153,020	0	0.00%
30.-	SAN FCO. TETLANOHCAN	223,360	223,360	0	0.00%
31.-	SAN JERONIMO ZACUALPAN	126,480	126,480	0	0.00%
32.-	SAN JOSE TEACALCO	153,583	153,583	0	0.00%
33.-	SAN JUAN HUACTZINCO	163,523	163,523	0	0.00%
34.-	SAN LORENZO AXOCOMANITLA	137,954	137,954	0	0.00%
35.-	SAN LUCAS TECOPILCO	137,775	137,775	0	0.00%
36.-	SAN PABLO DEL MONTE	1,053,505	1,053,505	0	0.00%
37.-	SANTA ANA NOPALUCAN	152,987	152,987	0	0.00%
38.-	SANTA APOLONIA TEACALCO	132,571	132,571	0	0.00%
39.-	SANTA CATARINA AYOMETLA	168,131	168,131	0	0.00%
40.-	SANTA CRUZ QUILEHTLA	115,596	115,596	0	0.00%
41.-	SANTA CRUZ TLAXCALA	341,894	341,894	0	0.00%
42.-	SANTA ISABEL XILOXOXTLA	158,534	158,534	0	0.00%
43.-	TENANCINGO	232,911	232,911	0	0.00%
44.-	TEOLOCHOLCO	378,802	378,802	0	0.00%
45.-	TEPETITLA DE LARDIZABAL	331,886	331,886	0	0.00%
46.-	TEPEYANCO	208,283	208,283	0	0.00%
47.-	TERRENATE	238,241	238,241	0	0.00%
48.-	TETLA DE LA SOLIDARIDAD	535,603	535,603	0	0.00%
49.-	TETLATLAHUCA	243,989	243,989	0	0.00%
50.-	TLAXCALA	1,690,748	1,690,748	0	0.00%
51.-	TLAXCO	603,674	603,674	0	0.00%
52.-	TOCATLÁN	137,930	137,930	0	0.00%
53.-	TOTOLAC	362,003	362,003	0	0.00%
54.-	TZOMPANTEPEC	282,115	282,115	0	0.00%
55.-	XALOZTOC	365,993	365,993	0	0.00%
56.-	XALTOCAN	267,116	267,116	0	0.00%
57.-	XICOHTZINCO	295,370	295,370	0	0.00%
58.-	YAUHQUEMEHCAN	589,220	589,220	0	0.00%
59.-	ZACATELCO	625,721	625,721	0	0.00%
60.-	ZITLALTEPEC DE T. S. S.	157,437	157,437	0	0.00%
TOTAL:		21,788,989	21,788,989	0	0.00%

Handwritten signatures and marks in blue ink, including a large 'X' and several scribbles, located below the table.

ANEXO III

DETERMINACIÓN DE PARTICIPACION DE INGRESO POR
GASOLINAS Y DIESEL
ENERO-MARZO REAL 2020

PARTICIPACIONES FEDERALES	INGRESOS ESTIM 2020	PORCENTAJE A REPARTIR A REPARTIR	A MUNICIPIOS GARANTÍA
GASOLINAS Y DIESEL	44,422,622	20.00%	8,884,524
TOTAL	44,422,622		8,884,524

DETERMINACIÓN EN BASE A POBLACIÓN (I)
DISTRIBUCIÓN DE GASOLINAS Y DIESEL
8,884,524

70%

6,219,167

2020 ENERO MARZO REAL

NO.	MUNICIPIO	POBLACIÓN INTERCENSAL 2015	% DE DISTRIBUCIÓN	MONTO A DISTRIBUIR	MONTO PARTICIPABLE
1.-	ACUAMANALA DE M. H.	5,925	0.465492%	6,219,167	28,950
2.-	ATLIZAYANCA	17,173	1.349180%	6,219,167	83,908
3.-	AMAXAC DE GRO.	11,144	0.875518%	6,219,167	54,450
4.-	APETATITLAN DE A. C.	15,271	1.199751%	6,219,167	74,615
5.-	APIZACO	78,624	6.177019%	6,219,167	384,159
6.-	ATLANGATEPEC	6,597	0.518287%	6,219,167	32,233
7.-	BENITO JUAREZ	6,038	0.474370%	6,219,167	29,502
8.-	CALPULALPAN	48,385	3.801321%	6,219,167	236,411
9.-	CHIAUTEMPAN	70,011	5.500347%	6,219,167	342,076
10.-	CONTLA DE J. C.	38,330	3.011360%	6,219,167	187,281
11.-	CUAPIAXTLA	15,337	1.204937%	6,219,167	74,937
12.-	CUAXOMULCO	5,272	0.414190%	6,219,167	25,759
13.-	EL CARMEN TEQUXQUITLA	17,259	1.355937%	6,219,167	84,328
14.-	EMILIANO ZAPATA	4,561	0.358331%	6,219,167	22,285
15.-	ESPAÑITA	8,668	0.680993%	6,219,167	42,352
16.-	HUAMANTLA	92,887	7.297578%	6,219,167	453,849
17.-	HUEYOTLIPAN	14,575	1.145071%	6,219,167	71,214
18.-	IXTACUIXTLA DE M. M.	38,324	3.010888%	6,219,167	187,252
19.-	IXTENCO	7,080	0.556233%	6,219,167	34,593
20.-	LA MAGDALENA TLALTELULCO	18,873	1.482739%	6,219,167	92,214
21.-	LAZARO CARDENAS	3,103	0.243784%	6,219,167	15,161
22.-	MAZATECOCHCO DE J. M. M.	10,901	0.856427%	6,219,167	53,263
23.-	MUÑOZ DE D. A.	4,679	0.367601%	6,219,167	22,862
24.-	NANACAMILPA DE M. A.	18,115	1.423188%	6,219,167	88,510
25.-	NATIVITAS	25,053	1.968265%	6,219,167	122,410
26.-	PANOTLA	27,154	2.133328%	6,219,167	132,675
27.-	PAPALOTLA DE X.	30,364	2.385518%	6,219,167	148,359
28.-	SANCTORUM DE L. C.	9,490	0.745573%	6,219,167	46,368
29.-	SAN DAMIAN TEXOLOC	5,569	0.437523%	6,219,167	27,210
30.-	SAN FCO. TETLANOHCAN	10,910	0.857134%	6,219,167	53,307
31.-	SAN JERONIMO ZACUALPAN	3,767	0.295951%	6,219,167	18,406
32.-	SAN JOSE TEACALCO	5,923	0.465335%	6,219,167	28,940
33.-	SAN JUAN HUACTZINCO	7,511	0.590094%	6,219,167	36,699
34.-	SAN LORENZO AXOCOMANITLA	5,618	0.441373%	6,219,167	27,450
35.-	SAN LUCAS TECOPILCO	3,131	0.245984%	6,219,167	15,298
36.-	SAN PABLO DEL MONTE	77,242	6.068443%	6,219,167	377,407
37.-	SANTA ANA NOPALUCAN	7,773	0.610678%	6,219,167	37,979
38.-	SANTA APOLONIA TEACALCO	4,559	0.358173%	6,219,167	22,275
39.-	SANTA CATARINA AYOMETLA	8,817	0.692699%	6,219,167	43,080
40.-	SANTA CRUZ QUILEHTLA	7,169	0.563226%	6,219,167	35,028
41.-	SANTA CRUZ TLAXCALA	20,242	1.590293%	6,219,167	98,903
42.-	SANTA ISABEL XILOXOTLA	4,992	0.392192%	6,219,167	24,391
43.-	TENANCINGO	12,834	1.008291%	6,219,167	62,707
44.-	TEOLOCHOLCO	24,380	1.915391%	6,219,167	119,121
45.-	TEPETITLA DE LARDIZABAL	21,060	1.654559%	6,219,167	102,900
46.-	TEPEYANCO	12,047	0.946461%	6,219,167	58,862
47.-	TERRENATE	14,746	1.158505%	6,219,167	72,049
48.-	TETLA DE LA SOLIDARIDAD	32,613	2.562209%	6,219,167	159,348
49.-	TETLATLAHUCA	13,414	1.053858%	6,219,167	65,541
50.-	TLAXCALA	95,051	7.467590%	6,219,167	464,422
51.-	TLAXCO	42,536	3.341800%	6,219,167	207,832
52.-	TOCATLÁN	5,843	0.459050%	6,219,167	28,549
53.-	TOTOLAC	21,814	1.713796%	6,219,167	106,584
54.-	TZOMPANTEPEC	16,359	1.285229%	6,219,167	79,931
55.-	XALOZTOC	23,905	1.878073%	6,219,167	116,801
56.-	XALTOCAN	10,263	0.806303%	6,219,167	50,145
57.-	XICOHTZINCO	13,629	1.070749%	6,219,167	66,592
58.-	YAUHQUEMEHCAN	38,296	3.008688%	6,219,167	187,115
59.-	ZACATELCO	42,686	3.353585%	6,219,167	208,565
60.-	ZITLALTEPEC DE T. S. S.	8,955	0.703541%	6,219,167	43,754
TOTAL		1,272,847	100.00%	373,150,025	6,219,167

[Handwritten signatures and initials in blue ink, including a large signature on the right side and several smaller ones at the bottom.]

DETERMINACIÓN DEL FONDO RECAUDATORIO PREDIAL 10% (II)
DISTRIBUCIÓN DE GASOLINAS Y DIESEL 8,884,524
ENERO - MARZO DE 2020 888,452

NO.	MUNICIPIO	PREDIAL DE	PREDIAL DE	DINAMICA DE	FACTOR DE	
		2018	2017	CRECIMIENTO	DISTRIBUCIÓN	PARTICIPACION
		(A)	(B)	C=(A/B)	D=C/TOTAL C	N F=(D*G5)
1.-	ACUAMANALA DE M. H.	794,608	429,589	1.8497	2.6979%	23,970
2.-	ATLTZAYANCA	789,873	976,059	0.8092	1.1803%	10,487
3.-	AMAXAC DE GRO.	619,348	596,299	1.0387	1.5150%	13,460
4.-	APETATITLAN DE A. C.	1,913,253	1,841,193	1.0391	1.5157%	13,466
5.-	APIZACO	25,002,984	20,431,165	1.2238	1.7850%	15,859
6.-	ATLANGATEPEC	388,004	279,455	1.3884	2.0251%	17,992
7.-	BENITO JUAREZ	155,296	121,220	1.2811	1.8686%	16,602
8.-	CALPULALPAN	4,942,913	3,170,932	1.5588	2.2737%	20,200
9.-	CHIAUTEMPAN	3,977,328	4,244,356	0.9371	1.3668%	12,143
10.-	CONTLA DE J. C.	825,878	772,866	1.0686	1.5586%	13,848
11.-	CUAPIAXTLA	296,405	374,681	0.7911	1.1539%	10,252
12.-	CUAXOMULCO	289,169	276,101	1.0473	1.5276%	13,572
13.-	EL CARMEN TECQUEQUITLA	604,480	755,016	0.8006	1.1678%	10,375
14.-	EMILIANO ZAPATA	146,275	87,918	1.6638	2.4267%	21,560
15.-	ESPAÑITA	308,367	336,593	0.9161	1.3363%	11,872
16.-	HUAMANTLA	9,240,919	6,016,547	1.5359	2.2403%	19,904
17.-	HUEYOTLIPAN	317,160	366,079	0.8664	1.2637%	11,227
18.-	IXTACUIXTLA DE M. M.	2,284,708	1,698,258	1.3453	1.9623%	17,434
19.-	IXTENCO	113,870	217,124	0.5244	0.7649%	6,796
20.-	LA MAGDALENA TLALTELULCO	995,429	879,132	1.1323	1.6515%	14,673
21.-	LAZARO CARDENAS	54,395	71,873	0.7568	1.1039%	9,807
22.-	MAZATECOCHCO DE J. M. M.	234,469	228,010	1.0283	1.4999%	13,326
23.-	MUÑOZ DE D. A.	89,517	122,938	0.7281	1.0621%	9,436
24.-	NANACAMILPA DE M. A.	2,285,806	1,241,266	1.8415	2.6860%	23,864
25.-	NATIVITAS	518,582	436,505	1.1880	1.7328%	15,395
26.-	PANOTLA	2,138,730	1,562,542	1.3687	1.9964%	17,737
27.-	PAPALOTLA DE X.	3,328,290	3,311,590	1.0050	1.4659%	13,024
28.-	SANCTORUM DE L. C.	453,043	445,172	1.0177	1.4844%	13,188
29.-	SAN DAMIAN TEXOLOC	177,807	117,218	1.5169	2.2125%	19,657
30.-	SAN FCO. TETLANOHCAN	156,362	128,263	1.2191	1.7781%	15,798
31.-	SAN JERONIMO ZACUALPAN	80,906	59,797	1.3530	1.9735%	17,533
32.-	SAN JOSE TEACALCO	97,696	72,137	1.3543	1.9754%	17,550
33.-	SAN JUAN HUACTZINCO	173,488	149,213	1.1627	1.6959%	15,067
34.-	SAN LORENZO AXOCOMANITLA	125,685	124,260	1.0115	1.4753%	13,107
35.-	SAN LUCAS TECOPILCO	209,741	151,056	1.3885	2.0252%	17,993
36.-	SAN PABLO DEL MONTE	1,425,253	1,045,845	1.3628	1.9877%	17,660
37.-	SANTA ANA NOPALUCAN	73,428	114,556	0.6410	0.9349%	8,306
38.-	SANTA APOLONIA TEACALCO	52,662	47,768	1.1024	1.6080%	14,286
39.-	SANTA CATARINA AYOMETLA	134,862	174,253	0.7739	1.1289%	10,029
40.-	SANTA CRUZ QUILEHTLA	107,759	225,926	0.4770	0.6957%	6,181
41.-	SANTA CRUZ TLAXCALA	1,693,348	1,778,009	0.9524	1.3891%	12,342
42.-	SANTA ISABEL XILOXOXTLA	567,233	310,288	1.8281	2.6664%	23,690
43.-	TENANCINGO	455,295	419,050	1.0865	1.5847%	14,080
44.-	TEOLOCHOLCO	1,370,737	1,039,458	1.3187	1.9234%	17,089
45.-	TEPETITLA DE LARDIZABAL	632,157	545,378	1.1591	1.6907%	15,021
46.-	TEPEYANCO	443,297	446,388	0.9931	1.4485%	12,869
47.-	TERRENATE	301,747	355,190	0.8495	1.2391%	11,009
48.-	TETLA DE LA SOLIDARIDAD	5,971,738	5,001,754	1.1939	1.7414%	15,472
49.-	TETLATLAHUCA	115,115	79,123	1.4549	2.1221%	18,854
50.-	TLAXCALA	24,084,752	19,578,223	1.2302	1.7943%	15,942
51.-	TLAXCO	1,722,468	1,437,604	1.1982	1.7476%	15,527
52.-	TOCATLÁN	163,254	167,897	0.9723	1.4182%	12,600
53.-	TOTOLAC	1,891,070	1,735,167	1.0898	1.5896%	14,123
54.-	TZOMPANTEPEC	626,208	692,677	0.9040	1.3186%	11,715
55.-	XALOTZOC	1,846,987	1,735,167	1.0644	1.5526%	13,794
56.-	XALTOCAN	893,361	707,313	1.2630	1.8422%	16,367
57.-	XICOHTZINCO	2,389,490	1,305,279	1.8306	2.6701%	23,723
58.-	YAUHQUEMEHCAN	4,440,369	3,952,264	1.1235	1.6387%	14,559
59.-	ZACATELCO	1,549,302	1,463,839	1.0584	1.5437%	13,715
60.-	ZITLALTEPEC DE T. S. S.	245,518	280,916	0.8740	1.2748%	11,326

TOTALES	117,328,189	96,731,750	68.5600	100.0000%	888,452
----------------	--------------------	-------------------	----------------	------------------	----------------

41/46

DETERMINACIÓN DEL FONDO NIVEL PREDIAL 5% (III)					
DISTRIBUCIÓN DE GASOLINAS Y DIESEL ENERO MARZO DE 2020			8,884,524	444,226	
NO.	MUNICIPIO	PREDIAL DE 2018 (A)	DINAMICA DE CRECIMIENTO B=(A/A)	FACTOR DE DISTRIBUCIÓN C=B/TOTALB	PARTICIPACIÓN D=C*F5

1.-	ACUAMANALA DE M. H.	794,608	0.0068	0.6773%	3,009
2.-	ATLTZAYANCA	789,873	0.0067	0.6732%	2,991
3.-	AMAXAC DE GRO.	619,348	0.0053	0.5279%	2,345
4.-	APETATITLAN DE A. C.	1,913,253	0.0163	1.6307%	7,244
5.-	APIZACO	25,002,984	0.2131	21.3103%	94,666
6.-	ATLANGATEPEC	388,004	0.0033	0.3307%	1,469
7.-	BENITO JUAREZ	155,296	0.0013	0.1324%	588
8.-	CALPULALPAN	4,942,913	0.0421	4.2129%	18,715
9.-	CHIAUTEMPAN	3,977,328	0.0339	3.3899%	15,059
10.-	CONTLA DE J. C.	825,878	0.0070	0.7039%	3,127
11.-	CUAPIAXTLA	296,405	0.0025	0.2526%	1,122
12.-	CUAXOMULCO	289,169	0.0025	0.2465%	1,095
13.-	EL CARMEN TEQUEXQUITLA	604,480	0.0052	0.5152%	2,289
14.-	EMILIANO ZAPATA	146,275	0.0012	0.1247%	554
15.-	ESPAÑITA	308,367	0.0026	0.2628%	1,168
16.-	HUAMANTLA	9,240,919	0.0788	7.8761%	34,988
17.-	HUEYOTLIPAN	317,160	0.0027	0.2703%	1,201
18.-	IXTACUIXTLA DE M. M.	2,284,708	0.0195	1.9473%	8,650
19.-	IXTENCO	113,870	0.0010	0.0971%	431
20.-	LA MAGDALENA TLALTELULCO	995,429	0.0085	0.8484%	3,769
21.-	LAZARO CARDENAS	54,395	0.0005	0.0464%	206
22.-	MAZATECOCHCO DE J. M. M.	234,469	0.0020	0.1998%	888
23.-	MUÑOZ DE D. A.	89,517	0.0008	0.0763%	339
24.-	NANACAMILPA DE M. A.	2,285,806	0.0195	1.9482%	8,654
25.-	NATIVITAS	518,582	0.0044	0.4420%	1,963
26.-	PANOTLA	2,138,730	0.0182	1.8229%	8,098
27.-	PAPALOTLA DE X.	3,328,290	0.0284	2.8367%	12,602
28.-	SANCTORUM DE L. C.	453,043	0.0039	0.3861%	1,715
29.-	SAN DAMIAN TEXOLOC	177,807	0.0015	0.1515%	673
30.-	SAN FCO. TETLANOHCAN	156,362	0.0013	0.1333%	592
31.-	SAN JERONIMO ZACUALPAN	80,906	0.0007	0.0690%	306
32.-	SAN JOSE TEACALCO	97,696	0.0008	0.0833%	370
33.-	SAN JUAN HUACTZINCO	173,488	0.0015	0.1479%	657
34.-	SAN LORENZO AXOCOMANITLA	125,685	0.0011	0.1071%	476
35.-	SAN LUCAS TECOPILO	209,741	0.0018	0.1788%	794
36.-	SAN PABLO DEL MONTE	1,425,253	0.0121	1.2148%	5,396
37.-	SANTA ANA NOPALUCAN	73,428	0.0006	0.0626%	278
38.-	SANTA APOLONIA TEACALCO	52,662	0.0004	0.0449%	199
39.-	SANTA CATARINA AYOMETLA	134,862	0.0011	0.1149%	511
40.-	SANTA CRUZ QUILEHTLA	107,759	0.0009	0.0918%	408
41.-	SANTA CRUZ TLAXCALA	1,693,348	0.0144	1.4433%	6,411
42.-	SANTA ISABEL XILOXOTLA	567,233	0.0048	0.4835%	2,148
43.-	TENANCINGO	455,295	0.0039	0.3881%	1,724
44.-	TEOLOCHOLCO	1,370,737	0.0117	1.1683%	5,190
45.-	TEPETITLA DE LARDIZABAL	632,157	0.0054	0.5388%	2,393
46.-	TEPEYANCO	443,297	0.0038	0.3778%	1,678
47.-	TERRENATE	301,747	0.0026	0.2572%	1,142
48.-	TETLA DE LA SOLIDARIDAD	5,971,738	0.0509	5.0898%	22,610
49.-	TETLATLAHUCA	115,115	0.0010	0.0981%	436
50.-	TLAXCALA	24,084,752	0.2053	20.5277%	91,189
51.-	TLAXCO	1,722,468	0.0147	1.4681%	6,522
52.-	TOCATLÁN	163,254	0.0014	0.1391%	618
53.-	TOTOLAC	1,891,070	0.0161	1.6118%	7,160
54.-	TZOMPANTEPEC	626,208	0.0053	0.5337%	2,371
55.-	XALOZTOC	1,846,987	0.0157	1.5742%	6,993
56.-	XALTOCAN	893,361	0.0076	0.7614%	3,382
57.-	XICOHTZINCO	2,389,490	0.0204	2.0366%	9,047
58.-	YAUHQUEMEHCAN	4,440,369	0.0378	3.7846%	16,812
59.-	ZACATELCO	1,549,302	0.0132	1.3205%	5,866
60.-	ZITLALTEPEC DE T. S. S.	245,518	0.0021	0.2093%	930

TOTALES		117,328,189	1.0000	100.0000%	444,226
----------------	--	--------------------	---------------	------------------	----------------

DETERMINACIÓN DEL FONDO RECAUDATORIO AGUA 10% (IV)
DISTRIBUCIÓN DE GASOLINAS Y DIESEL 8,884,524
ENERO - MARZO DE 2020 888,452

NO.	MUNICIPIO	DERECHOS DE AGUA 2018 (A)	DERECHOS DE AGUA 2017 (B)	DINAMICA DE CRECIMIENTO C=(A/B)	FACTOR DE DISTRIBUCIÓN D=C/TOTAL C	PARTICIPACIÓN F=(D*G5)
1.-	ACUAMANALA DE M. H.	381,588	94,088	4.0557	5.6807%	50,471
2.-	ATLTZAYANCA	703,534	362,219	1.9423	2.7206%	24,171
3.-	AMAXAC DE GRO	640,103	604,125	1.0596	1.4841%	13,186
4.-	APETATITLAN DE A. C.	2,968,309	2,483,346	1.1953	1.6742%	14,875
5.-	APIZACO	36,822,375	30,927,775	1.1906	1.6677%	14,816
6.-	ATLANGATEPEC	704,798	204,751	3.4422	4.8215%	42,837
7.-	BENITO JUAREZ	535,500	476,055	1.1249	1.5756%	13,998
8.-	CALPULALPAN	6,359,468	8,126,220	0.7826	1.0962%	9,739
9.-	CHIAUTEMPAN	15,735,207	13,446,658	1.1702	1.6391%	14,563
10.-	CONTLA DE J. C.	1,245,648	939,723	1.3255	1.8567%	16,496
11.-	CUAPIAXTLA	777,809	680,250	1.1434	1.6016%	14,229
12.-	CUAXOMULCO	708,621	769,105	0.9214	1.2905%	11,466
13.-	EL CARMEN TEQUXQUITLA	465,760	713,232	0.6530	0.9147%	8,127
14.-	EMILIANO ZAPATA	207,044	194,768	1.0630	1.4890%	13,229
15.-	ESPAÑITA	1,146,566	999,676	1.1469	1.6065%	14,273
16.-	HUAMANTLA	21,181,913	24,062,118	0.8803	1.2330%	10,955
17.-	HUEYOTLIPAN	738,995	2,175,933	0.3396	0.4757%	4,226
18.-	IXTACUIXTLA DE M. M.	305,658	301,480	1.0139	1.4201%	12,617
19.-	IXTENCO	571,990	1,266,681	0.4516	0.6325%	5,620
20.-	LA MAGDALENA TLALTELULCO	1,137,493	1,029,941	1.1044	1.5470%	13,744
21.-	LAZARO CARDENAS	104,996	190,809	0.5503	0.7708%	6,848
22.-	MAZATECOCHCO DE J. M. M.	699,500	778,713	0.8983	1.2582%	11,179
23.-	MUÑOZ DE D. A.	87,103	136,760	0.6369	0.8921%	7,926
24.-	NANACAMILPA DE M. A.	3,074,889	3,554,946	0.8650	1.2115%	10,764
25.-	NATIVITAS	1,398,762	1,022,015	1.3686	1.9170%	17,032
26.-	PANOTLA	1,952,626	1,462,819	1.3348	1.8697%	16,611
27.-	PAPALOTLA DE X.	1,153,687	977,204	1.1806	1.6537%	14,692
28.-	SANCTORUM DE L. C.	401,208	402,227	0.9975	1.3971%	12,413
29.-	SAN DAMIAN TEXOLOC	596,818	554,791	1.0758	1.5068%	13,387
30.-	SAN FCO. TETLANOHCAN	1,359,732	938,104	1.4494	2.0302%	18,038
31.-	SAN JERONIMO ZACUALPAN	248,852	210,450	1.1825	1.6563%	14,715
32.-	SAN JOSE TEACALCO	571,722	495,498	1.1538	1.6162%	14,359
33.-	SAN JUAN HUACTZINCO	350,645	325,825	1.0762	1.5074%	13,393
34.-	SAN LORENZO AXOCOMANITLA	231,707	196,840	1.1771	1.6488%	14,646
35.-	SAN LUCAS TECOPILCO	564,735	339,435	1.6638	2.3304%	20,705
36.-	SAN PABLO DEL MONTE	6,414,522	5,982,649	1.0722	1.5018%	13,348
37.-	SANTA ANA NOPALUCAN	443,350	374,615	1.1835	1.6577%	14,728
38.-	SANTA APOLONIA TEACALCO	856,400	701,600	1.2206	1.7097%	15,190
39.-	SANTA CATARINA AYOMETLA	297,332	260,485	1.1415	1.5988%	14,205
40.-	SANTA CRUZ QUILEHTLA	188,682	464,592	0.4061	0.5689%	8,054
41.-	SANTA CRUZ TLAXCALA	856,948	542,823	1.5787	2.2113%	19,646
42.-	SANTA ISABEL XILOXOTLA	801,542	801,542	1.0000	1.4007%	12,445
43.-	TENANCINGO	571,926	472,790	1.2097	1.6944%	15,059
44.-	TEOLOCHOLCO	1,218,872	1,507,481	0.8085	1.1325%	10,062
45.-	TEPETITLA DE LARDIZABAL	555,688	506,685	1.0967	1.5362%	13,648
46.-	TEPEYANCO	249,060	284,184	0.8764	1.2276%	10,906
47.-	TERRENATE	652,073	715,567	0.9113	1.2764%	11,340
48.-	TETLA DE LA SOLIDARIDAD	1,995,504	1,546,316	1.2905	1.8076%	16,060
49.-	TETLATLAHUCA	469,752	432,960	1.0850	1.5197%	13,502
50.-	TLAXCALA	42,701,762	41,151,201	1.0377	1.4535%	12,913
51.-	TLAXCO	1,231,491	1,157,244	1.0642	1.4906%	13,243
52.-	TOCATLÁN	291,996	264,151	1.1054	1.5483%	13,756
53.-	TOTOLAC	1,247,814	931,276	1.3399	1.8768%	16,674
54.-	TZOMPANTEPEC	1,181,735	811,949	1.4554	2.0586%	18,112
55.-	XALOZTOC	935,710	1,245,689	0.7512	1.0521%	9,348
56.-	XALTOCAN	1,281,812	444,679	2.8826	4.0376%	35,872
57.-	XICOHTZINCO	1,188,112	814,332	1.4590	2.0436%	18,157
58.-	YAUHQUEMEHCAN	3,392,709	3,143,358	1.0793	1.5118%	13,432
59.-	ZACATELCO	5,507,602	5,092,784	1.0815	1.5148%	13,458
60.-	ZITLALTEPEC DE T. S. S.	93,319	145,960	0.6393	0.8955%	7,956
TOTALES		180,761,073	171,241,489	71.3929	100.0000%	888,452

DETERMINACIÓN DEL FONDO NIVEL AGUA 5% (V)					
DISTRIBUCIÓN DE GASOLINAS Y DIESEL					
ENERO-MARZO 2020					
NO.	MUNICIPIO	DERECHOS DE AGUA 2018 (A)	DINAMICA DE CRECIMIENTO B=(A/A)	FACTOR DE DISTRIBUCIÓN C=B/TOTALB	PARTICIPACIÓN D=C*F5

444,226

1.-	ACUAMANALA DE M. H.	381,588	0.0021	0.2111%	938
2.-	ATLTZAYANCA	703,534	0.0039	0.3892%	1,729
3.-	AMAXAC DE GRO.	640,103	0.0035	0.3541%	1,573
4.-	APETATITLAN DE A. C.	2,968,309	0.0164	1.6421%	7,295
5.-	APIZACO	36,822,375	0.2037	20.3707%	90,492
6.-	ATLANGATEPEC	704,798	0.0039	0.3899%	1,732
7.-	BENITO JUAREZ	535,500	0.0030	0.2962%	1,316
8.-	CALPULALPAN	6,359,468	0.0352	3.5182%	15,629
9.-	CHIAUTEMPAN	15,735,207	0.0870	8.7050%	38,670
10.-	CONTLA DE J. C.	1,245,648	0.0069	0.6891%	3,061
11.-	CUAPIAXTLA	777,809	0.0043	0.4303%	1,911
12.-	CUAXOMULCO	708,621	0.0039	0.3920%	1,741
13.-	EL CARMEN TEQUXQUITLA	465,760	0.0026	0.2577%	1,145
14.-	EMILIANO ZAPATA	207,044	0.0011	0.1145%	509
15.-	ESPAÑITA	1,146,566	0.0063	0.6343%	2,818
16.-	HUAMANTLA	21,181,913	0.1172	11.7182%	52,055
17.-	HUEYOTLIPAN	738,995	0.0041	0.4088%	1,816
18.-	IXTACUIXTLA DE M. M.	305,658	0.0017	0.1691%	751
19.-	IXTENCO	571,990	0.0032	0.3164%	1,406
20.-	LA MAGDALENA TLALTELULCO	1,137,493	0.0063	0.6293%	2,795
21.-	LAZARO CARDENAS	104,996	0.0006	0.0581%	258
22.-	MAZATECOCHCO DE J. M. M.	699,500	0.0039	0.3870%	1,719
23.-	MUÑOZ DE D. A.	87,103	0.0005	0.0482%	214
24.-	NANACAMILPA DE M. A.	3,074,889	0.0170	1.7011%	7,557
25.-	NATIVITAS	1,398,762	0.0077	0.7738%	3,438
26.-	PANOTLA	1,952,626	0.0108	1.0802%	4,799
27.-	PAPALOTLA DE X.	1,153,687	0.0064	0.6382%	2,835
28.-	SANCTORUM DE L. C.	401,208	0.0022	0.2220%	986
29.-	SAN DAMIAN TEXOLOC	596,818	0.0033	0.3302%	1,467
30.-	SAN FCO. TETLANOHCAN	1,359,732	0.0075	0.7522%	3,342
31.-	SAN JERONIMO ZACUALPAN	248,852	0.0014	0.1377%	612
32.-	SAN JOSE TEACALCO	571,722	0.0032	0.3163%	1,405
33.-	SAN JUAN HUACTZINCO	350,645	0.0019	0.1940%	862
34.-	SAN LORENZO AXOCOMANITLA	231,707	0.0013	0.1282%	569
35.-	SAN LUCAS TECOPILCO	564,735	0.0031	0.3124%	1,388
36.-	SAN PABLO DEL MONTE	6,414,522	0.0355	3.5486%	15,764
37.-	SANTA ANA NOPALUCAN	443,350	0.0025	0.2453%	1,090
38.-	SANTA APOLONIA TEACALCO	856,400	0.0047	0.4738%	2,105
39.-	SANTA CATARINA AYOMETLA	297,332	0.0016	0.1645%	731
40.-	SANTA CRUZ QUILEHTLA	188,682	0.0010	0.1044%	464
41.-	SANTA CRUZ TLAXCALA	856,948	0.0047	0.4741%	2,105
42.-	SANTA ISABEL XILOXOTLA	801,542	0.0044	0.4434%	1,970
43.-	TENANCINGO	571,926	0.0032	0.3164%	1,406
44.-	TEOLOCHOLCO	1,218,872	0.0067	0.6743%	2,965
45.-	TEPETITLA DE LARDIZABAL	555,688	0.0031	0.3074%	1,366
46.-	TEPEYANCO	249,060	0.0014	0.1378%	612
47.-	TERRENATE	652,073	0.0036	0.3607%	1,602
48.-	TETLA DE LA SOLIDARIDAD	1,995,504	0.0110	1.1039%	4,904
49.-	TETLATLAHUCA	469,752	0.0026	0.2599%	1,154
50.-	TLAXCALA	42,701,762	0.2362	23.6233%	104,941
51.-	TLAXCO	1,231,491	0.0068	0.6813%	3,026
52.-	TOCATLÁN	291,996	0.0016	0.1615%	718
53.-	TOTOLAC	1,247,814	0.0069	0.6903%	3,067
54.-	TZOMPANTEPEC	1,181,735	0.0065	0.6538%	2,904
55.-	XALOZTOC	935,710	0.0052	0.5177%	2,300
56.-	XALTOCAN	1,281,812	0.0071	0.7091%	3,150
57.-	XICOHTZINCO	1,188,112	0.0066	0.6573%	2,920
58.-	YAUHQUEMEHCAN	3,392,709	0.0188	1.8769%	8,338
59.-	ZACATELCO	5,507,602	0.0305	3.0469%	13,535
60.-	ZITLALTEPEC DE T. S. S.	93,319	0.0005	0.0516%	229
TOTALES		180,761,073	1.0000	100.0000%	444,226

TOTAL GASOLINAS Y DIESEL
ENERO - MARZO DE 2020

NO.	MUNICIPIO	PARTICIPACION	PARTICIPACION	PARTICIPACION	PARTICIPACION	PARTICIPACION	TOTAL A DISTRIB. DE ESTIMACION 2020
		FONDO I (A)	FONDO II (B)	FONDO III (C)	FONDO IV (D)	FONDO V (E)	
1.-	ACUAMANALA DE M. H.	28,950	23,970	3,009	50,471	938	107,336
2.-	ATLTZAYANCA	83,908	10,487	2,991	24,171	1,729	123,285
3.-	AMAXAC DE GRO.	54,450	13,460	2,345	13,186	1,573	85,013
4.-	APETATITLAN DE A. C.	74,615	13,466	7,244	14,875	7,295	117,494
5.-	APIZACO	384,159	15,859	94,666	14,816	90,492	599,992
6.-	ATLANGATEPEC	32,233	17,992	1,469	42,837	1,732	96,263
7.-	BENITO JUAREZ	29,502	16,602	588	13,998	1,316	62,006
8.-	CALPULALPAN	236,411	20,200	18,715	9,739	15,629	300,693
9.-	CHIAUTEMPAN	342,076	12,143	15,059	14,563	38,670	422,510
10.-	CONTLA DE J. C.	187,281	13,848	3,127	16,496	3,061	223,813
11.-	CUAPIAXTLA	74,937	10,252	1,122	14,229	1,911	102,452
12.-	CUAXOMULCO	25,759	13,572	1,095	11,466	1,741	53,633
13.-	EL CARMEN TEQUEXQUITLA	84,328	10,375	2,289	8,127	1,145	106,263
14.-	EMILIANO ZAPATA	22,285	21,560	554	13,229	509	58,137
15.-	ESPAÑITA	42,352	11,872	1,168	14,273	2,818	72,483
16.-	HUAMANTLA	453,849	19,904	34,988	10,955	52,055	571,750
17.-	HUEYOTLIPAN	71,214	11,227	1,201	4,226	1,816	89,684
18.-	IXTACUIXTLA DE M. M.	187,252	17,434	8,650	12,617	751	226,704
19.-	IXTENCO	34,593	6,796	431	5,620	1,406	48,846
20.-	LA MAGDALENA TLALTELULCO	92,214	14,673	3,769	13,744	2,795	127,195
21.-	LAZARO CARDENAS	15,161	9,807	206	6,848	258	32,281
22.-	MAZATECOCHCO DE J. M. M.	53,263	13,326	888	11,179	1,719	80,374
23.-	MUÑOZ DE D. A.	22,862	9,436	339	7,926	214	40,777
24.-	NANACAMILPA DE M. A.	88,510	23,864	8,654	10,764	7,557	139,349
25.-	NATIVITAS	122,410	15,395	1,963	17,032	3,438	160,238
26.-	PANOTLA	132,675	17,737	8,098	16,611	4,799	179,920
27.-	PAPALOTLA DE X.	148,359	13,024	12,602	14,692	2,835	191,512
28.-	SANCTORUM DE L. C.	46,368	13,188	1,715	12,413	986	74,671
29.-	SAN DAMIAN TEXOLOC	27,210	19,657	673	13,387	1,467	62,394
30.-	SAN FCO. TETLANOHCAN	53,307	15,798	592	18,038	3,342	91,076
31.-	SAN JERONIMO ZACUALPAN	18,406	17,533	306	14,715	612	51,572
32.-	SAN JOSE TEACALCO	28,940	17,550	370	14,359	1,405	62,624
33.-	SAN JUAN HUACTZINCO	36,699	15,067	657	13,393	862	66,677
34.-	SAN LORENZO AXOCOMANITLA	27,450	13,107	476	14,649	569	56,251
35.-	SAN LUCAS TECOPILCO	15,298	17,993	794	20,705	1,388	56,178
36.-	SAN PABLO DEL MONTE	377,407	17,660	5,396	13,343	15,764	429,570
37.-	SANTA ANA NOPALUCAN	37,979	8,306	278	14,728	1,090	62,381
38.-	SANTA APOLONIA TEACALCO	22,275	14,286	199	15,190	2,105	54,056
39.-	SANTA CATARINA AYOMETLA	43,080	10,029	511	14,205	731	68,556
40.-	SANTA CRUZ QUILEHTLA	35,028	6,181	408	5,054	464	47,135
41.-	SANTA CRUZ TLAXCALA	98,903	12,342	6,411	19,646	2,106	139,408
42.-	SANTA ISABEL XILOXOTLA	24,391	23,690	2,148	12,445	1,970	64,643
43.-	TENANCINGO	62,707	14,080	1,724	15,054	1,406	94,970
44.-	TEOLOCHOLCO	119,121	17,089	5,190	10,062	2,995	154,457
45.-	TEPETITLA DE LARDIZABAL	102,900	15,021	2,393	13,648	1,366	135,328
46.-	TEPEYANCO	58,862	12,869	1,678	10,906	612	84,928
47.-	TERRENATE	72,049	11,009	1,142	11,340	1,602	97,144
48.-	TETLA DE LA SOLIDARIDAD	159,348	15,472	22,610	16,060	4,904	218,394
49.-	TETLATLAHUCA	65,541	18,854	436	13,502	1,154	99,487
50.-	TLAXCALA	464,422	15,942	91,189	12,913	104,941	689,407
51.-	TLAXCO	207,832	15,527	6,522	13,243	3,026	246,150
52.-	TOCATLÁN	28,549	12,600	618	13,756	718	56,242
53.-	TOTOLAC	106,584	14,123	7,160	16,674	3,067	147,608
54.-	TZOMPANTEPEC	79,931	11,715	2,371	18,112	2,904	115,033
55.-	XALOZTOC	116,801	13,794	6,993	9,348	2,309	149,235
56.-	XALTOCAN	50,145	16,367	3,382	35,872	3,150	108,917
57.-	XICOHTZINCO	66,592	23,723	9,047	18,157	2,920	120,438
58.-	YAUHQUEMEHCAN	187,115	14,559	16,812	13,432	8,338	240,256
59.-	ZACATELCO	208,565	13,715	5,866	13,458	13,535	255,140
60.-	ZITLALTEPEC DE T. S. S.	43,754	11,326	930	7,956	229	64,195
TOTAL:		6,219,167	888,452	444,226	888,452	444,226	8,884,524

GASOLINAS Y DIESEL ENERO MARZO 2020

NO.	MUNICIPIO	TOTAL	TOTAL	DIFERENCIA	
		FORMULA ENE-MAR 2020	TRANSFERIDO ENE-MAR 2020	ABSOLUTA	RELATIVA
1.-	ACUAMANALA DE M. H.	107,336	107,336	0	0
2.-	ATLTZAYANCA	123,285	123,285	0	0
3.-	AMAXAC DE GRO.	85,013	85,013	0	0
4.-	APETATITLAN DE A. C.	117,494	117,494	0	0
5.-	APIZACO	599,992	599,992	0	0
6.-	ATLANGATEPEC	96,263	96,263	0	0
7.-	BENITO JUAREZ	62,006	62,006	0	0
8.-	CALPULALPAN	300,693	300,693	0	0
9.-	CHIAUTEMPAN	422,510	422,510	0	0
10.-	CONTLA DE J. C.	223,813	223,813	0	0
11.-	CUAPIAXTLA	102,452	102,452	0	0
12.-	CUAXOMULCO	53,633	53,633	0	0
13.-	EL CARMEN TEQUEXQUITLA	106,263	106,263	0	0
14.-	EMILIANO ZAPATA	58,137	58,137	0	0
15.-	ESPAÑITA	72,483	72,483	0	0
16.-	HUAMANTLA	571,750	571,750	0	0
17.-	HUEYOTLIPAN	89,684	89,684	0	0
18.-	IXTACUIXTLA DE M. M.	226,704	226,704	0	0
19.-	IXTENCO	48,846	48,846	0	0
20.-	LA MAGDALENA TLALTELULCO	127,195	127,195	0	0
21.-	LAZARO CARDENAS	32,281	32,281	0	0
22.-	MAZATECOCHCO DE J. M. M.	80,374	80,374	0	0
23.-	MUÑOZ DE D. A.	40,777	40,777	0	0
24.-	NANACAMILPA DE M. A.	139,349	139,349	0	0
25.-	NATIVITAS	160,238	160,238	0	0
26.-	PANOTLA	179,920	179,920	0	0
27.-	PAPALOTLA DE X.	191,512	191,512	0	0
28.-	SANCTORUM DE L. C.	74,671	74,671	0	0
29.-	SAN DAMIAN TEXOLOC	62,394	62,394	0	0
30.-	SAN FCO. TETLANOHCAN	91,076	91,076	0	0
31.-	SAN JERONIMO ZACUALPAN	51,572	51,572	0	0
32.-	SAN JOSE TEACALCO	62,624	62,624	0	0
33.-	SAN JUAN HUACTZINCO	66,677	66,677	0	0
34.-	SAN LORENZO AXOCOMANITLA	56,251	56,251	0	0
35.-	SAN LUCAS TECOPILCO	56,178	56,178	0	0
36.-	SAN PABLO DEL MONTE	429,570	429,570	0	0
37.-	SANTA ANA NOPALUCAN	62,381	62,381	0	0
38.-	SANTA APOLONIA TEACALCO	54,056	54,056	0	0
39.-	SANTA CATARINA AYOMETLA	68,556	68,556	0	0
40.-	SANTA CRUZ QUILEHTLA	47,135	47,135	0	0
41.-	SANTA CRUZ TLAXCALA	139,408	139,408	0	0
42.-	SANTA ISABEL XILOXOTLA	64,643	64,643	0	0
43.-	TENANCINGO	94,970	94,970	0	0
44.-	TEOLOCHOLCO	154,457	154,457	0	0
45.-	TEPETITLA DE LARDIZABAL	135,328	135,328	0	0
46.-	TEPEYANCO	84,928	84,928	0	0
47.-	TERRENATE	97,144	97,144	0	0
48.-	TETLA DE LA SOLIDARIDAD	218,394	218,394	0	0
49.-	TETLATLAHUCA	99,487	99,487	0	0
50.-	TLAXCALA	689,407	689,407	0	0
51.-	TLAXCO	246,150	246,150	0	0
52.-	TOCATLÁN	56,242	56,242	0	0
53.-	TOTOLAC	147,608	147,608	0	0
54.-	TZOMPANTEPEC	115,033	115,033	0	0
55.-	XALOZTOC	149,235	149,235	0	0
56.-	XALTOCAN	108,917	108,917	0	0
57.-	XICOHTZINCO	120,438	120,438	0	0
58.-	YAUHQUEMEHCAN	240,256	240,256	0	0
59.-	ZACATELCO	255,140	255,140	0	0
60.-	ZITLALTEPEC DE T. S. S.	64,195	64,195	0	0
TOTAL:		8,884,524	8,884,524	0	0

[Handwritten signatures and scribbles in blue ink on the right side of the table, including a large signature at the bottom right.]

[Handwritten signature in blue ink at the bottom left.]

[Handwritten signature in blue ink at the bottom center-left.]

[Handwritten signature in blue ink at the bottom center-right.]

[Handwritten signature in blue ink at the bottom right, partially overlapping the table's border.]